

Администрация Нагорного сельского поселения Петушинского района Владимирской области просит Вас опубликовать извещение:

ИНФОРМАЦИОННОЕ СООБЩЕНИЕ

Администрация Нагорного сельского поселения Петушинского района Владимирской области в соответствии со статей 39.18 Земельного кодекса Российской Федерации информирует о возможности предоставления следующих земельных участков:

1. Земельный участок площадью 1073 кв.м, в собственность, для ведения личного подсобного хозяйства, расположенный в д. Еськино, категория земель – земли населённых пунктов. Граждане, заинтересованные в предоставлении земельного участка для указанных целей, в течение тридцати дней со дня опубликования и размещения извещения подавать заявления о намерении участвовать в аукционе по продаже земельного участка;

2. Земельный участок площадью 800 кв.м., в аренду сроком на 20 лет, для индивидуального жилищного строительства, расположенный в д. Овчино, категория земель – земли населённых пунктов. Граждане, заинтересованные в предоставлении земельного участка для указанных целей, в течение тридцати дней со дня опубликования и размещения извещения подавать заявления о намерении участвовать в аукционе на право заключения договора аренды земельного участка;

3. Земельный участок площадью 615 кв.м, в собственность, для ведения личного подсобного хозяйства, расположенный в д. Санино, категория земель – земли населённых пунктов. Граждане, заинтересованные в предоставлении земельного участка для указанных целей, в течение тридцати дней со дня опубликования и размещения извещения подавать заявления о намерении участвовать в аукционе по продаже земельного участка;

4. Земельный участок площадью 400 кв.м, в собственность, для ведения личного подсобного хозяйства, расположенный в д. Заднее Поле, категория земель – земли населённых пунктов. Граждане, заинтересованные в предоставлении земельного участка для указанных целей, в течение тридцати дней со дня опубликования и размещения извещения подавать заявления о намерении участвовать в аукционе по продаже земельного участка;

5. Земельный участок площадью 940 кв.м, в собственность, для ведения личного подсобного хозяйства, расположенный в д. Желудьево, категория земель – земли населённых пунктов. Граждане, заинтересованные в предоставлении земельного участка для указанных целей, в течение тридцати дней со дня опубликования и размещения извещения подавать заявления о намерении участвовать в аукционе по продаже земельного участка;

6. Земельный участок площадью 300 кв.м, в собственность, для ведения личного подсобного хозяйства, расположенный в пос. Покровского лесоучастка, категория земель – земли населённых пунктов. Граждане, заинтересованные в предоставлении земельного участка для указанных целей, в течение тридцати дней со дня опубликования и размещения извещения подавать заявления о намерении участвовать в аукционе по продаже земельного участка;

7. Земельный участок площадью 1957 кв.м., в аренду сроком на 20 лет, для ведения личного подсобного хозяйства, расположенный в д. Марочково, категория земель – земли населённых пунктов. Граждане, заинтересованные в предоставлении земельного участка для указанных целей, в течение тридцати дней со дня опубликования и размещения извещения подавать заявления о намерении участвовать в аукционе на право заключения договора аренды земельного участка;

8. Земельный участок площадью 322 кв.м, в собственность, для ведения личного подсобного хозяйства, расположенный в д. Островищи, категория земель – земли населённых пунктов. Граждане, заинтересованные в предоставлении земельного участка для указанных целей, в течение тридцати дней со дня опубликования и размещения извещения подавать заявления о намерении участвовать в аукционе по продаже земельного участка;

9. Земельный участок площадью 1141 кв.м., в аренду сроком на 20 лет, для ведения личного подсобного хозяйства, расположенный в д. Глубоково, категория земель – земли населённых пунктов. Граждане, заинтересованные в предоставлении земельного участка для указанных целей, в течение тридцати дней со дня опубликования и размещения извещения

подавать заявления о намерении участвовать в аукционе на право заключения договора аренды земельного участка;

10. Земельный участок площадью 1141 кв.м., в аренду сроком на 20 лет, для ведения личного подсобного хозяйства, расположенный в д. Глубоково, категория земель – земли населённых пунктов. Граждане, заинтересованные в предоставлении земельного участка для указанных целей, в течение тридцати дней со дня опубликования и размещения извещения подавать заявления о намерении участвовать в аукционе на право заключения договора аренды земельного участка;

11. Земельный участок площадью 2500 кв. м, в аренду сроком на 20 лет, для ведения личного подсобного хозяйства, расположенный в д. Еськино, категория земель – земли населённых пунктов. Граждане, заинтересованные в предоставлении земельного участка для указанных целей, в течение тридцати дней со дня опубликования и размещения извещения подавать заявления о намерении участвовать в аукционе по продаже земельного участка;

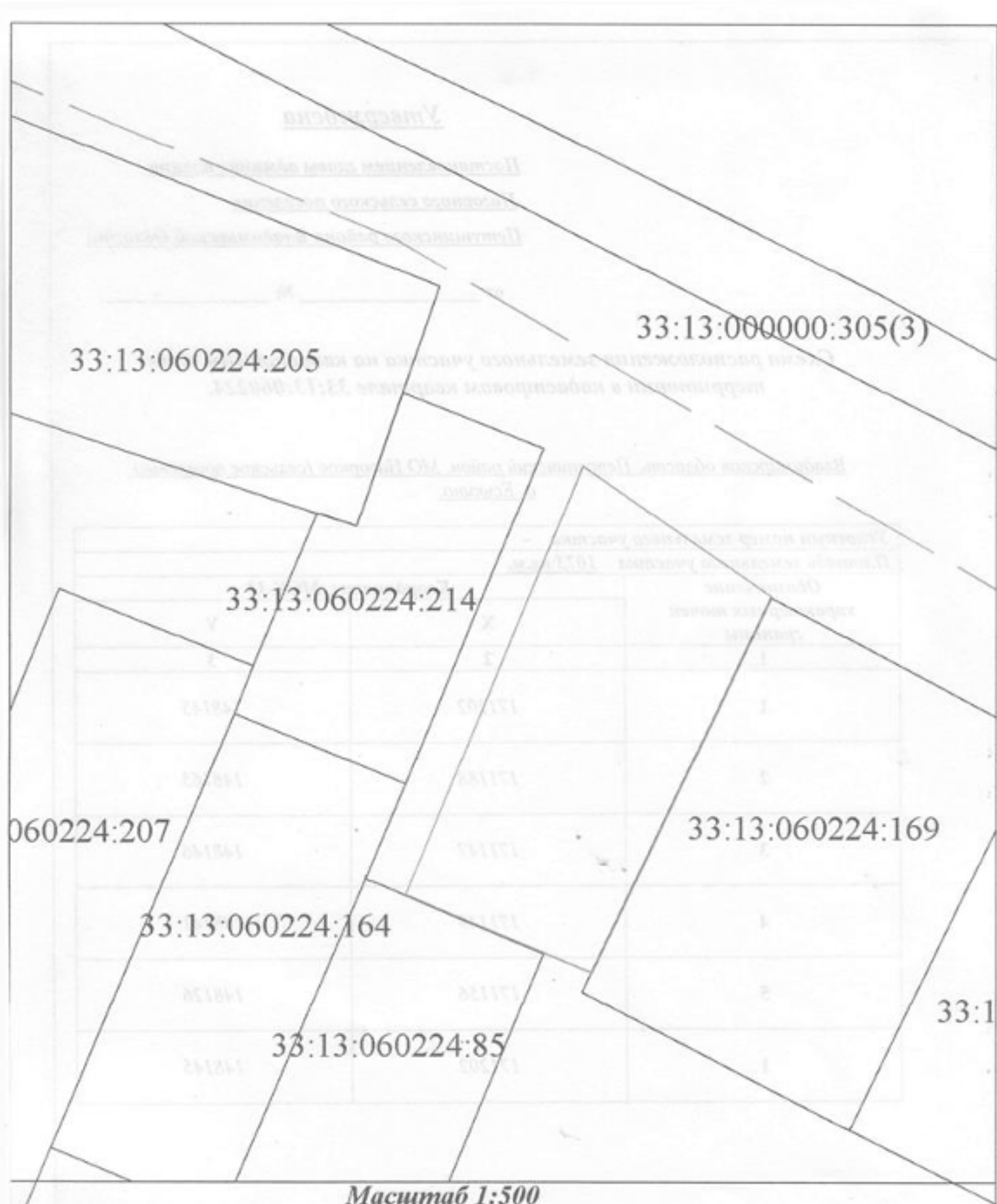
12. Земельный участок площадью 1500 кв.м, в собственность, для ведения личного подсобного хозяйства, расположенный в д. Репихово, категория земель – земли населённых пунктов. Граждане, заинтересованные в предоставлении земельного участка для указанных целей, в течение тридцати дней со дня опубликования и размещения извещения подавать заявления о намерении участвовать в аукционе по продаже земельного участка;

Адрес подачи заявлений о намерении участвовать в аукционе: заинтересованные лица по вопросу приобретения земельных участков могут обращаться в течение тридцати дней со дня публикации настоящей информации по адресу: пос. Нагорный, Петушинского района Владимирской области, ул. Горячкина д. 1.

Способ подачи заявлений – письменно, лично (или через представителя по доверенности) либо почтовым отправлением.

Дата окончания приема заявлений – по истечении тридцати дней со дня опубликования настоящего извещения.

Адрес и время приема граждан для ознакомления со схемой расположения земельного участка: пос. Нагорный, Петушинского района Владимирской области, ул. Горячкина д. 1, в рабочие дни с 8-00 до 16-00. Также со схемой расположения земельного участка на кадастровом плане территории можно ознакомиться на сайте администрации Нагорного сельского поселения по адресу: <http://www.nagornoe.info/>



Условные обозначения:

- - граница образуемого земельного участка
- - граница кадастрового квартала

Утверждена
Постановлением главы администрации МО Нагорное сельское поселение
Петушинского района

(наименование документа об утверждении, включая наименования органов государственной власти или органов местного самоуправления, принявших решение об утверждении схемы или подписавших соглашение о перераспределении земельных участков)

От _____ № _____

Схема расположения земельного участка или земельных участков на кадастровом
плане территории

Владимирская область, Петушинский район, д. Овчино

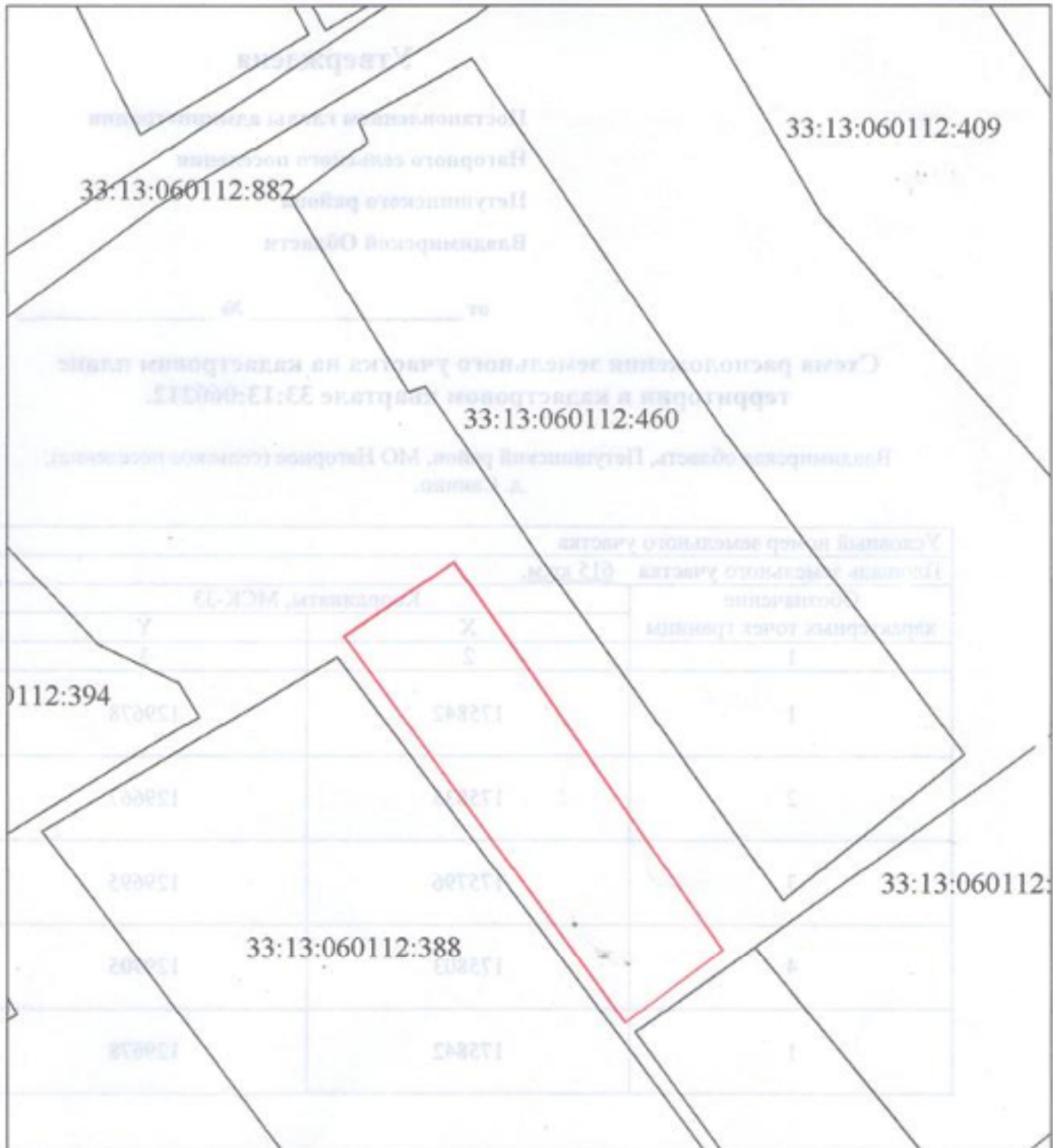
Система координат МСК-33		
Площадь земельного участка – 800 м ²		
Обозначение характерных точек границ	Координаты, м	
	X	Y
1	2	3
1	179723	137616
2	179730	137623
n3	179750	137642
n4	179735	137658
5	179715	137638
6	179710	137634
7	179715	137625

Номер кадастрового квартала: 33:13:060142	
1	План (чертеж, схема) земельных участков, зданий, сооружений, объектов незавершенного строительства

The plan shows several land parcels. A parcel in the center-right is outlined in red, representing the subject of the application. Other parcels are labeled with numbers: 7, 31, 91, 89, 78, and 28. A north arrow is located in the upper right corner of the plan area.

2	Масштаб: 1:1000
---	-----------------

Условные обозначения: - образуемая граница земельного участка



Масштаб 1:500

Условные обозначения:

- - граница образуемого земельного участка
- - - - граница кадастрового квартала

**Схема расположения земельного участка на кадастровом плане территории
 квартале 33:13:060253
 Владимирская область, Петушинский район, МО Нагорное се
 деревня Заднее Поле**

Условный номер земельного участка -
Площадь земельного участка 400 кв.м
КАДАСТРОВЫЙ ПЛАН ТЕРРИТОРИИ
28.09.2016 г №33/202/16-384147
Номер кадастрового квартала 33:13:060253

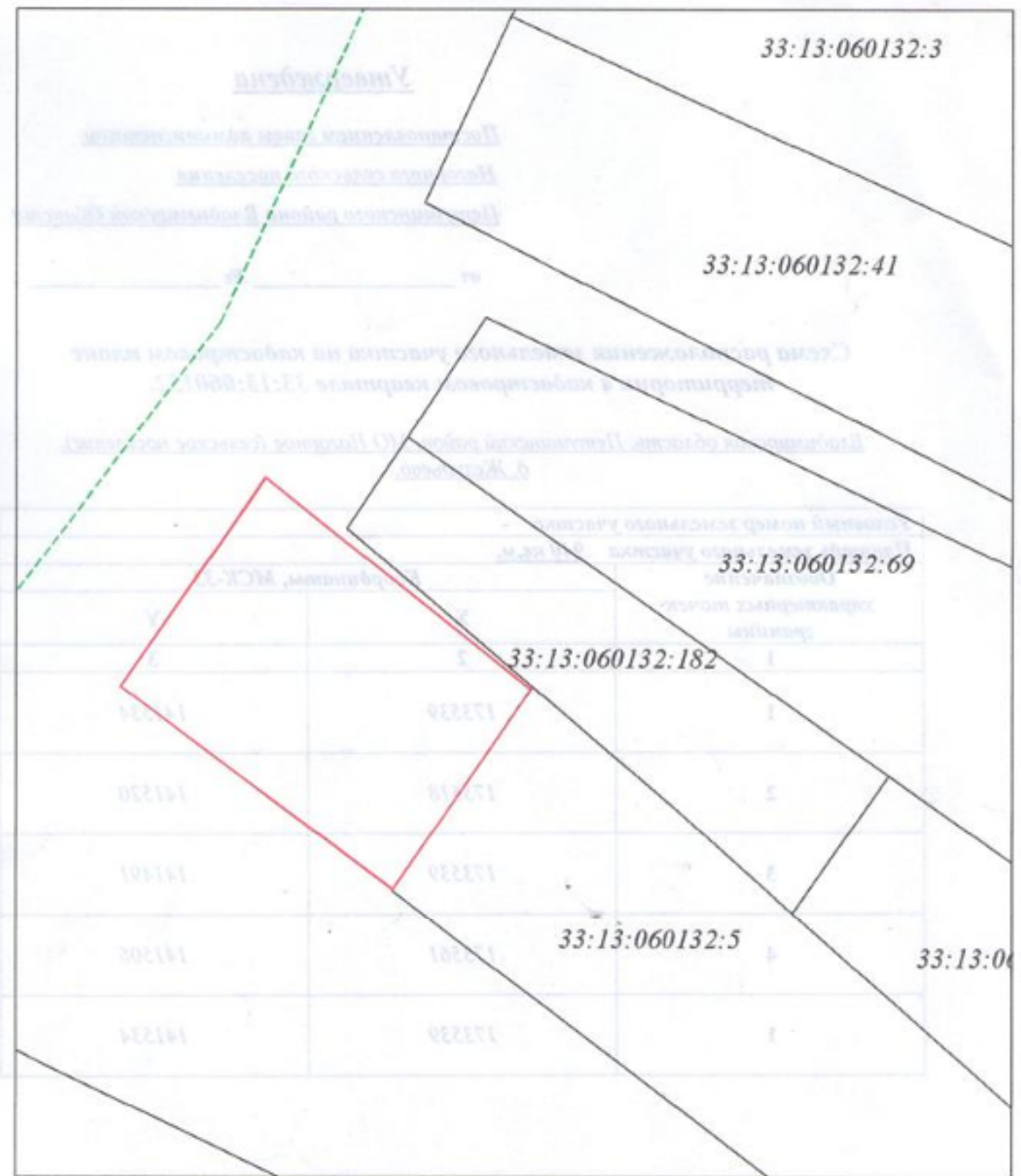
1	План (чертеж, схема) земельных участков, зданий, сооружений, объектов незавершенного строительства, расположенных на территории кадастрового квартала 33:13:060253
<p>The plan shows several land parcels within a cadastral quarter. A parcel is highlighted in red, with its vertices labeled 1, 2, 3, and 4. Other parcels are labeled with their unique identifiers: 33:13:060253:74(2), 33:13:060253:75, 33:13:060253:74(1), 33:13:060253:240, 33:13:060253:420, 33:13:060253:12, 33:13:060253:69, 33:13:060253:49, 33:13:060253:41, 33:13:060253:62, 33:13:060253:183, 33:13:060253:434, 33:13:060253:17, 33:13:060253:19, and 33:13:060253:217.</p>	
2	Масштаб 1:1250

 Заместитель начальника отдела подготовки сведений №1
 (наименование должности)

 М.П. (подпись)



Условные обозначения:

- граница испрашиваемого земельного участка
- граница ранее учтенного земельного участка
- 33:13:060253 кадастровый номер квартала



Масштаб 1:500

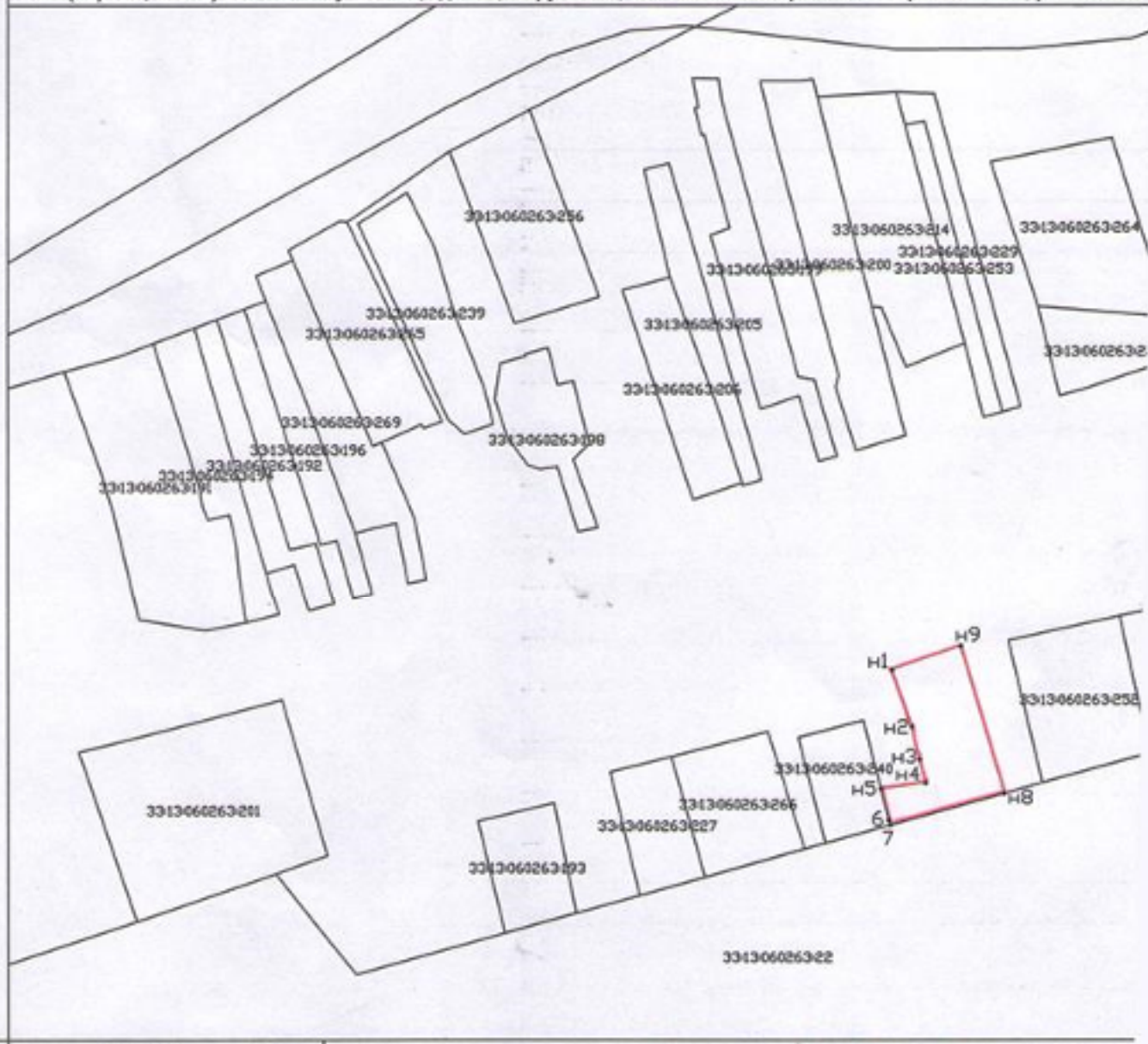
Условные обозначения:

-  - граница образуемого земельного участка
-  - граница кадастрового квартала

**Схема расположения земельного участка на кадастровом плане территории
 квартале 33:13:060263
 Владимирская область, Петушинский район, МО Нагорное се
 поселок Покровского лесоучастка**



Условный номер земельного участка -
Площадь земельного участка 300 кв.м
КАДАСТРОВЫЙ ПЛАН ТЕРРИТОРИИ
27.07.2016 г №33/202/16-287689
Номер кадастрового квартала 33:13:060263

1 План (чертеж, схема) земельных участков, зданий, сооружений, объектов незавершенного строительства, расположенных на территории кадастрового квартала 33:13:060263



2 Масштаб 1:1000

Ведущий инженер отдела подготовки сведений №1 _____ /А.В. Сергеева
 (наименование должности) М.П. (подпись) (инициалы, фамилия)

Условные обозначения:
 граница испрашиваемого земельного участка
 граница ранее учтенного земельного участка
 33:13:060263 кадастровый номер квартала

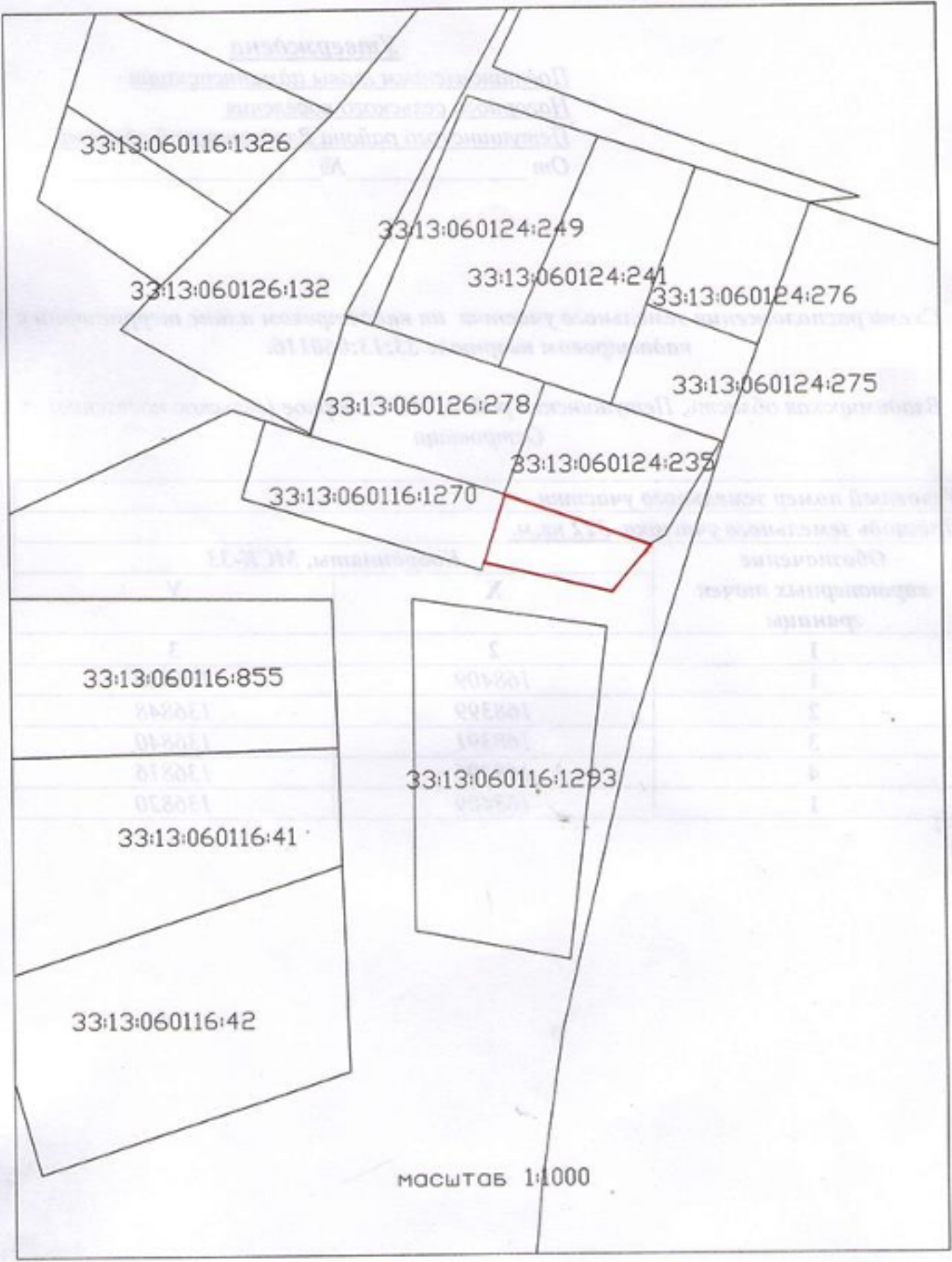
**Схема расположения земельного участка на кадастровом плане территории
 квартале 33:13:070154
 Владимирская область, Петушинский район, МО Нагорное с/пос.
 деревня Марочково**

Условный номер земельного участка -	
Площадь земельного участка 1957 кв.м	
КАДАСТРОВЫЙ ПЛАН ТЕРРИТОРИИ	
23.11.2016 г №33/202/16-465664	
Номер кадастрового квартала 33:13:070154	
1	План (чертеж, схема) земельных участков, зданий, сооружений, объектов незавершенного строительства, расположенных на территории кадастрового квартала 33:13:070154

2	Масштаб 1:1000
---	----------------

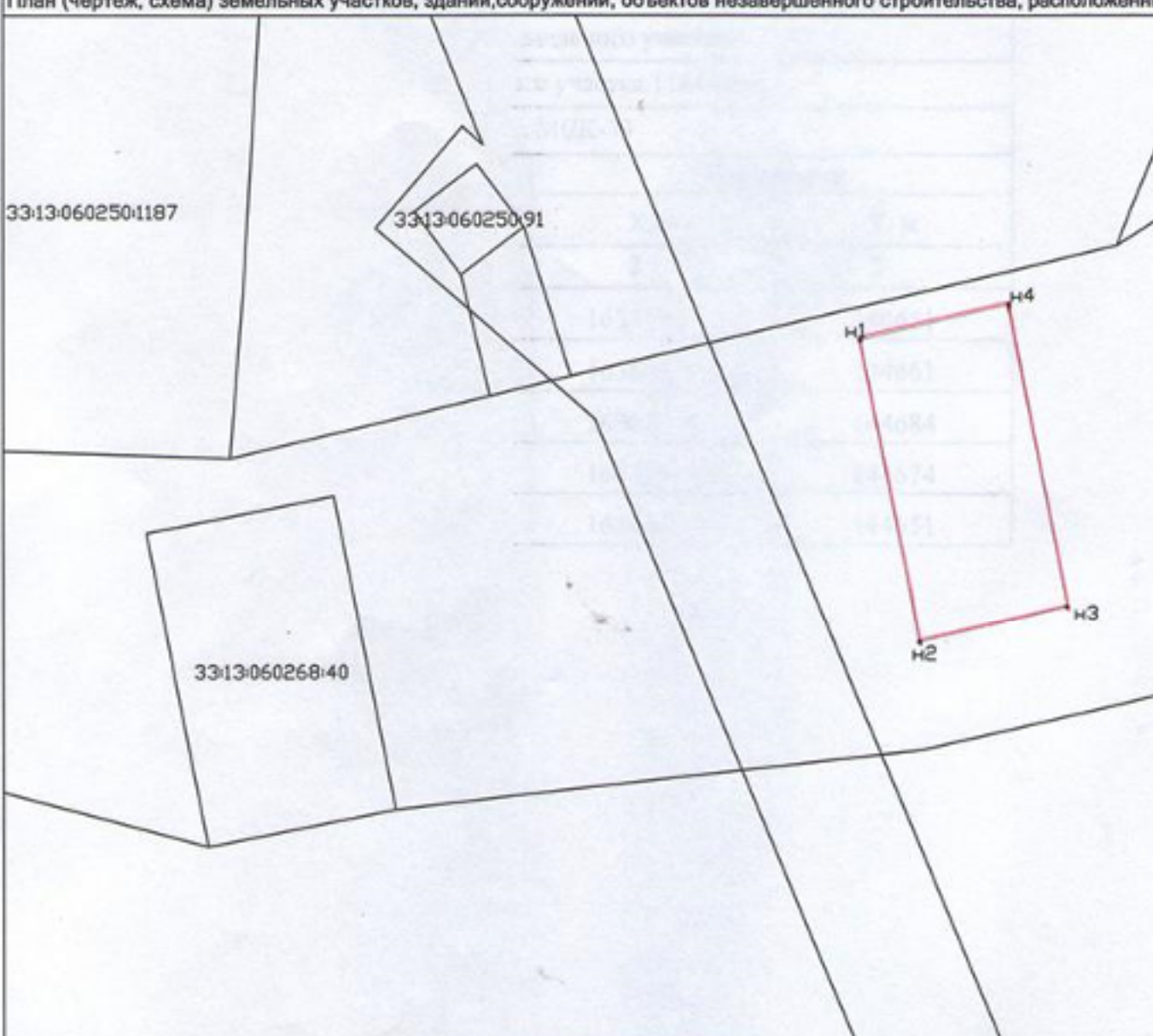
Ведущий инженер отдела подготовки сведений №1 _____ /А.В. Сергеева/
 (наименование должности) М.П. (подпись) (инициалы, фамилия)

Условные обозначения:
 — граница испрашиваемого земельного участка
 — граница ранее учтенного земельного участка
 33:13:070154 кадастровый номер квартала



МАСШТАБ 1:1000

**Схема расположения земельного участка на кадастровом плане терр
квартале 33:13:060250
Владимирская область, Петушинский район, МО Нагорное сел
деревня Глубоково**

Условный номер земельного участка -	
Площадь земельного участка 1141 кв.м	
КАДАСТРОВЫЙ ПЛАН ТЕРРИТОРИИ	
28.11.2016 г №33/202/16-473761	
Номер кадастрового квартала 33:13:060250	
1	План (чертеж, схема) земельных участков, зданий, сооружений, объектов незавершенного строительства, расположенных на территории кадастрового квартала 33:13:060250
	
2	Масштаб 1:1000

Ведущий инженер отдела подготовки сведений №1

(наименование должности)



М.П.

(подпись)

/Е.А.Аяноц/

(инициалы, фамилия)

Условные обозначения:

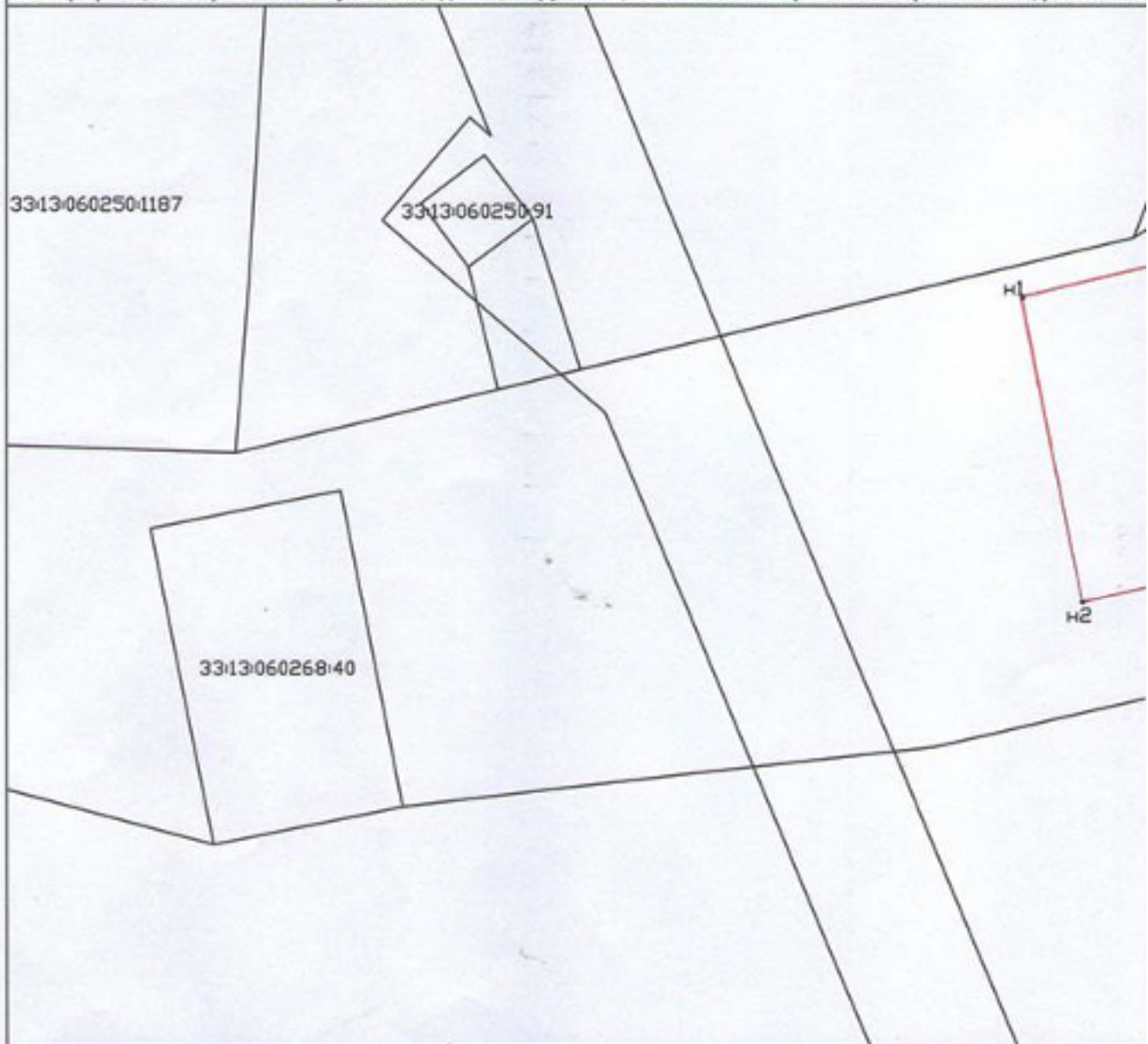
-  граница запрашиваемого земельного участка
-  граница ранее учтенного земельного участка

33:13:060250 кадастровый номер квартала

**Схема расположения земельного участка на кадастровом плане территории
квартале 33:13:060250
Владимирская область, Петушинский район, МО Нагорное с/пос.
деревня Глубоково**

Условный номер земельного участка -
Площадь земельного участка 1141 кв.м
КАДАСТРОВЫЙ ПЛАН ТЕРРИТОРИИ
28.11.2016 г №33/202/16-473761
Номер кадастрового квартала 33:13:060250

1 План (чертеж, схема) земельных участков, зданий, сооружений, объектов незавершенного строительства, расположенных на территории кадастрового квартала 33:13:060250





2 Масштаб 1:1000

Ведущий инженер отдела подготовки сведений №1
(наименование должности)

М.П.

/Е.А.Аяноц/
(подпись) (инициалы, фамилия)

Условные обозначения:

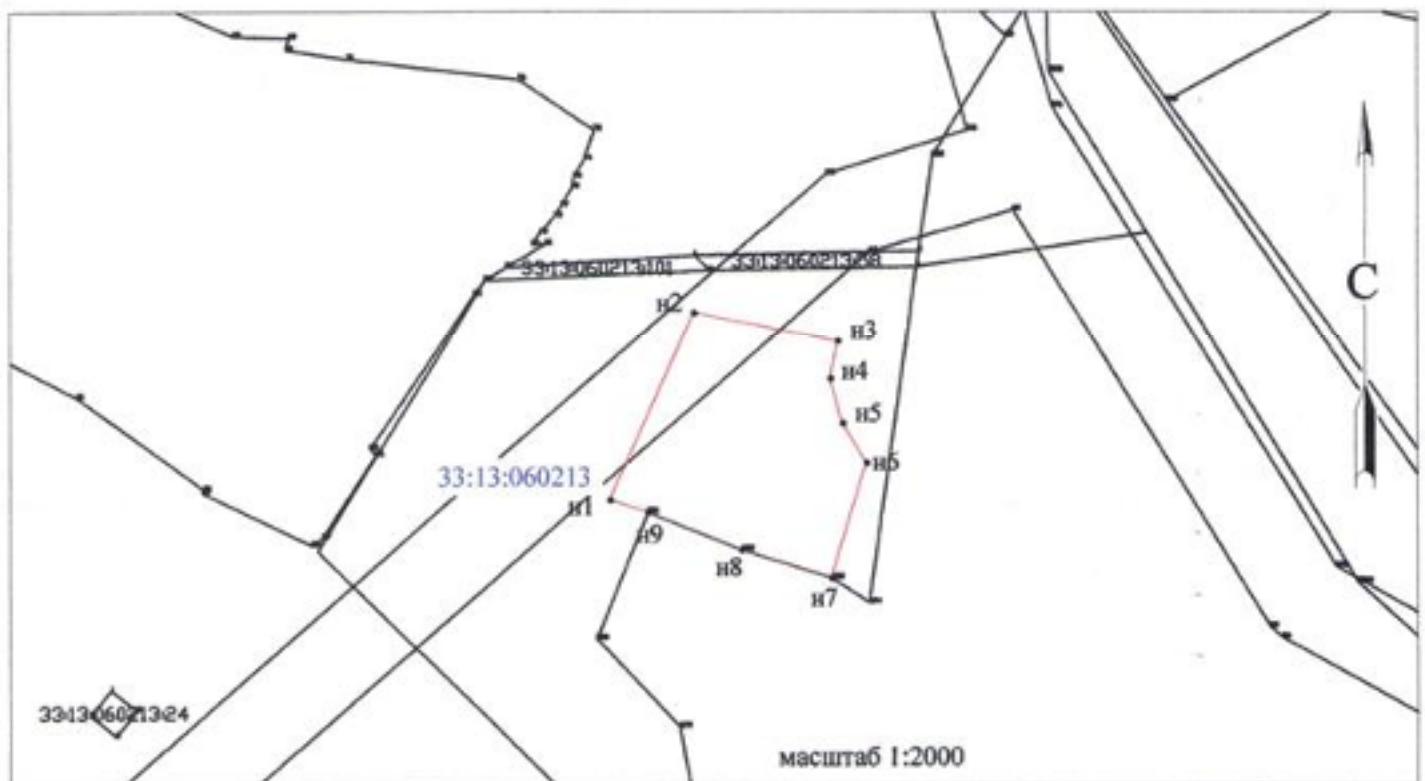
-  граница испрашиваемого земельного участка
-  граница ранее учтенного земельного участка

33:13:060250 кадастровый номер квартала

СХЕМА

расположения земельного участка или земельных участков на кадастровом плане территории

Условный номер земельного участка -		
Площадь земельного участка 2500 кв.м.		
Условное обознач. точки	Координаты МСК-33	
	X	Y
1	2	3
н1	171390	147639
н2	171393	147630
н3	171438	147650
н4	171431	147684
н5	171422	147682
н6	171411	147685
н7	171402	147691
н8	171374	147683
н9	171381	147661



Условные обозначения и знаки для
 оформления графической части межевого плана

- - вновь образованная часть границы;
- - существующая часть границы;
- н1 • - новая характерная точка границы земельного участка и ее номер;
- - граница кадастрового квартала;
- 33:13:060213 - номер кадастрового квартала.

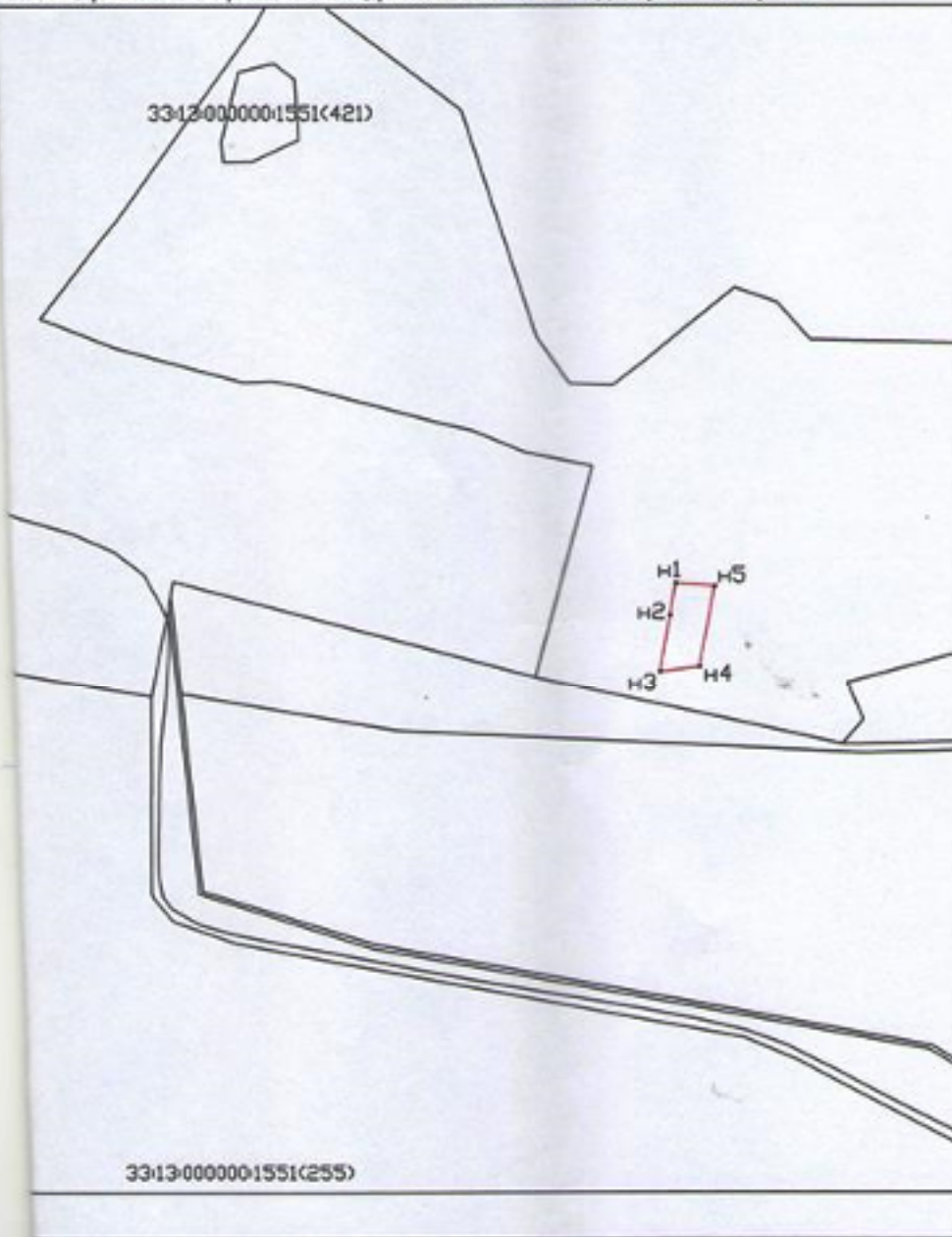
на кадастровом плане территории в кадастровом
 квартале 33:13:060250
 с/поселенческий район, МО Нагорное сельское поселение,
 с/поселенческий район Репихово

ПЛАН ТЕРРИТОРИИ

Лист №236

Всего листов 4208

незавершенного строительства, расположенных в кадастровом квартале:



Условный номер
Площадь земель
Система координат
Обозначение характерных точек границ
1
n1
n2
n3
n4
n5
n1

/Е.А. Аянот/

(подпись)

(инициалы, фамилия)