

Главному редактору газеты  
«Вестник Нагорного сельского  
поселения»

Администрация Нагорного сельского поселения Петушинского района Владимирской области просит Вас опубликовать извещение:

**ИНФОРМАЦИОННОЕ СООБЩЕНИЕ**

Администрация Нагорного сельского поселения Петушинского района Владимирской области в соответствии со статей 39.18 Земельного кодекса Российской Федерации информирует о возможности предоставления следующих земельных участков:

1. Земельный участок площадью 628 кв. м, в собственность, для ведения личного подсобного хозяйства, расположенный в д. Гостец, категория земель – земли населённых пунктов. Граждане, заинтересованные в предоставлении земельного участка для указанных целей, в течение тридцати дней со дня опубликования и размещения извещения подавать заявления о намерении участвовать в аукционе по продаже земельного участка;

2. Земельный участок площадью 418 кв. м., в аренду сроком на 20 лет, для индивидуального жилищного строительства, расположенный в д. Дубровка, категория земель – земли населённых пунктов. Граждане, заинтересованные в предоставлении земельного участка для указанных целей, в течение тридцати дней со дня опубликования и размещения извещения подавать заявления о намерении участвовать в аукционе на право заключения договора аренды земельного участка;

3. Земельный участок площадью 580 кв. м., в аренду сроком на 20 лет, для индивидуального жилищного строительства, расположенный в д. Молодино, категория земель – земли населённых пунктов. Граждане, заинтересованные в предоставлении земельного участка для указанных целей, в течение тридцати дней со дня опубликования и размещения извещения подавать заявления о намерении участвовать в аукционе на право заключения договора аренды земельного участка;

Адрес подачи заявлений о намерении участвовать в аукционе: заинтересованные лица по вопросу приобретения земельных участков могут обращаться в течение тридцати дней со дня публикации настоящей информации по адресу: пос. Нагорный, Петушинского района Владимирской области, ул. Горячкина д. 1.

Способ подачи заявлений – письменно, лично (или через представителя по доверенности) либо почтовым отправлением.

Дата окончания приема заявлений – по истечении тридцати дней со дня опубликования настоящего извещения.

Адрес и время приема граждан для ознакомления со схемой расположения земельного участка: г. Петушки, Владимирской области, Советская площадь, д. 5, каб. № 10., в рабочие дни с 9-00 до 16-00. Также со схемой размещения земельного участка на кадастровом плане территории можно ознакомиться на сайте администрации Нагорного сельского поселения по адресу: <http://www.nagornoe.info/>

Глава администрации

О.И. Копылова

**УТВЕРЖДЕНА**

Постановлением администрации Нагорного сельского поселения  
Петушинского района Владимирской области  
от \_\_\_\_\_ № \_\_\_\_\_

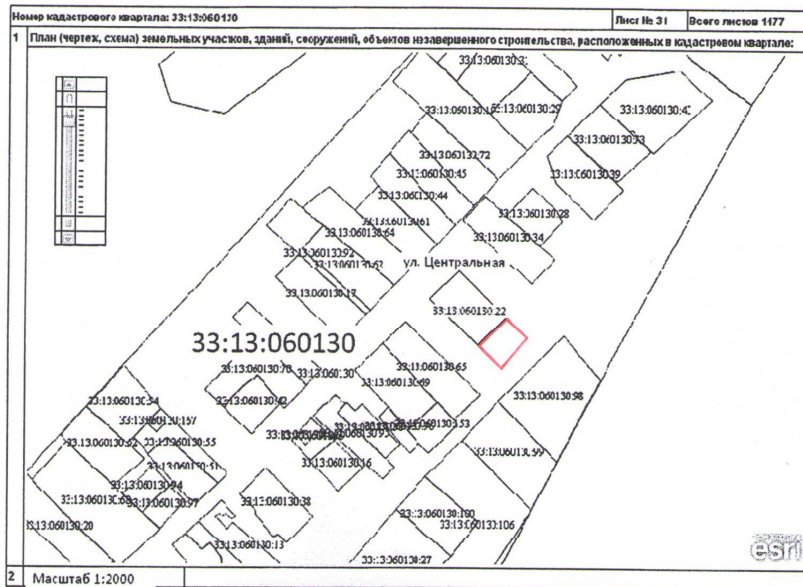
**Схема расположения земельного участка на кадастровом плане территории  
Владимирская область, Петушинский район, деревня Гостец.**

| Условный номер земельного участка -     |                |        |
|---|----------------|--------|
| Система координат: МСК-33               |                |        |
| Площадь земельного участка 628 кв.м.    |                |        |
| Обозначение характерных точек<br>границ | Координаты, м. |        |
|   | X              | Y      |
| 1                                       | 172306         | 138964 |
| 2                                       | 172326         | 138982 |
| n1                                      | 172315         | 138993 |
| n2                                      | 172311         | 138998 |
| n3                                      | 172289         | 138982 |
| n4                                      | 172296         | 138975 |

**КАДАСТРОВЫЙ ПЛАН ТЕРРИТОРИИ**

КПТ.2.1

11.11.2015г. № 33/202/15-381035



Вздуший инженер отдела государственного сведения о земельных участках  
(наименование должности)

М.Г. (годпись)

/ А.В. Сергеева /  
(инициалы, фамилия)

**Условные обозначения:**

- образуемая граница земельного участка
- 33:13:060130 - обозначение кадастрового квартала

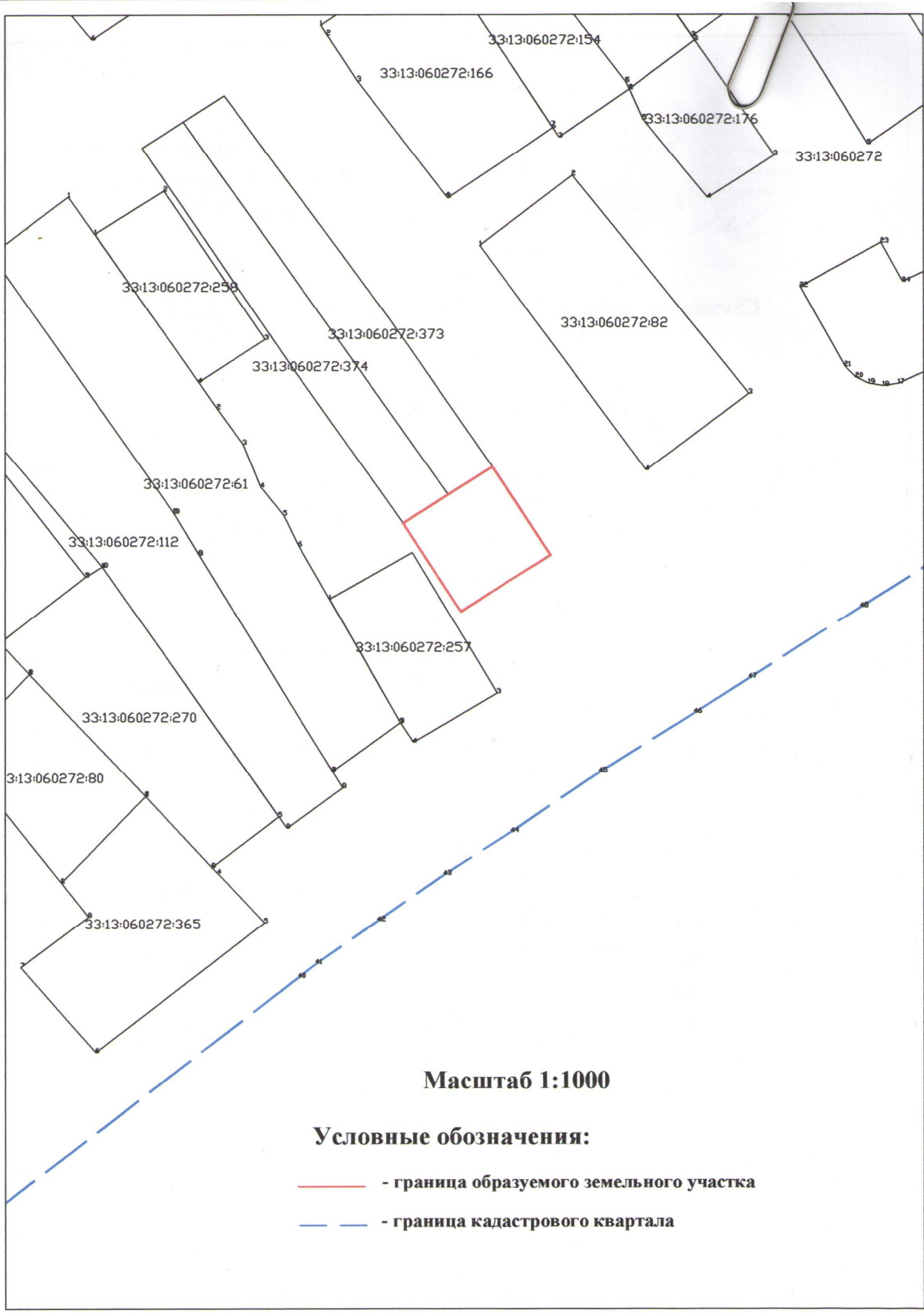


**Масштаб 1:500**

**Условные обозначения:**



— - граница образуемого земельного участка

----- - граница кадастрового квартала



**Масштаб 1:1000**

**Условные обозначения:**

-  - граница образуемого земельного участка
-  - граница кадастрового квартала