

ИНФОРМАЦИОННОЕ СООБЩЕНИЕ

Администрация Нагорного сельского поселения Петушинского района Владимирской области в соответствии со статей 39.18 Земельного кодекса Российской Федерации информирует о возможности предоставления следующих земельных участков:

1. Земельный участок площадью 715 кв. м, в аренду сроком на 20 лет, для ведения личного подсобного хозяйства, расположенный в д. Перново, категория земель – земли населённых пунктов. Граждане, заинтересованные в предоставлении земельного участка для указанных целей, в течение тридцати дней со дня опубликования и размещения извещения подавать заявления о намерении участвовать в аукционе на право заключения договора аренды земельного участка;

2. Земельный участок площадью 1012 кв. м., в собственность, для индивидуального жилищного строительства, расположенный в д. Домашнево, категория земель – земли населённых пунктов. Граждане, заинтересованные в предоставлении земельного участка для указанных целей, в течение тридцати дней со дня опубликования и размещения извещения подавать заявления о намерении участвовать в аукционе на продажу земельного участка;

3. Земельный участок площадью 649 кв. м., в аренду сроком на 20 лет, для индивидуального жилищного строительства, расположенный в д. Дубровка, категория земель – земли населённых пунктов. Граждане, заинтересованные в предоставлении земельного участка для указанных целей, в течение тридцати дней со дня опубликования и размещения извещения подавать заявления о намерении участвовать в аукционе на право заключения договора аренды земельного участка;

4. Земельный участок площадью 686 кв. м., в собственность, для ведения личного подсобного хозяйства, расположенный в д. Старое Перепечино, категория земель – земли населённых пунктов. Граждане, заинтересованные в предоставлении земельного участка для указанных целей, в течение тридцати дней со дня опубликования и размещения извещения подавать заявления о намерении участвовать в аукционе на продажу земельного участка;

5. Земельный участок площадью 300 кв. м., в собственность, для индивидуального жилищного строительства, расположенный в д. Островищи, категория земель – земли населённых пунктов. Граждане, заинтересованные в предоставлении земельного участка для указанных целей, в течение тридцати дней со дня опубликования и размещения извещения подавать заявления о намерении участвовать в аукционе на продажу земельного участка;

6. Земельный участок площадью 497 кв. м., в собственность, для индивидуального жилищного строительства, расположенный в д. Ветчи, категория земель – земли населённых пунктов. Граждане, заинтересованные в предоставлении земельного участка для указанных целей, в течение тридцати дней со дня опубликования и размещения извещения подавать заявления о намерении участвовать в аукционе на продажу земельного участка;

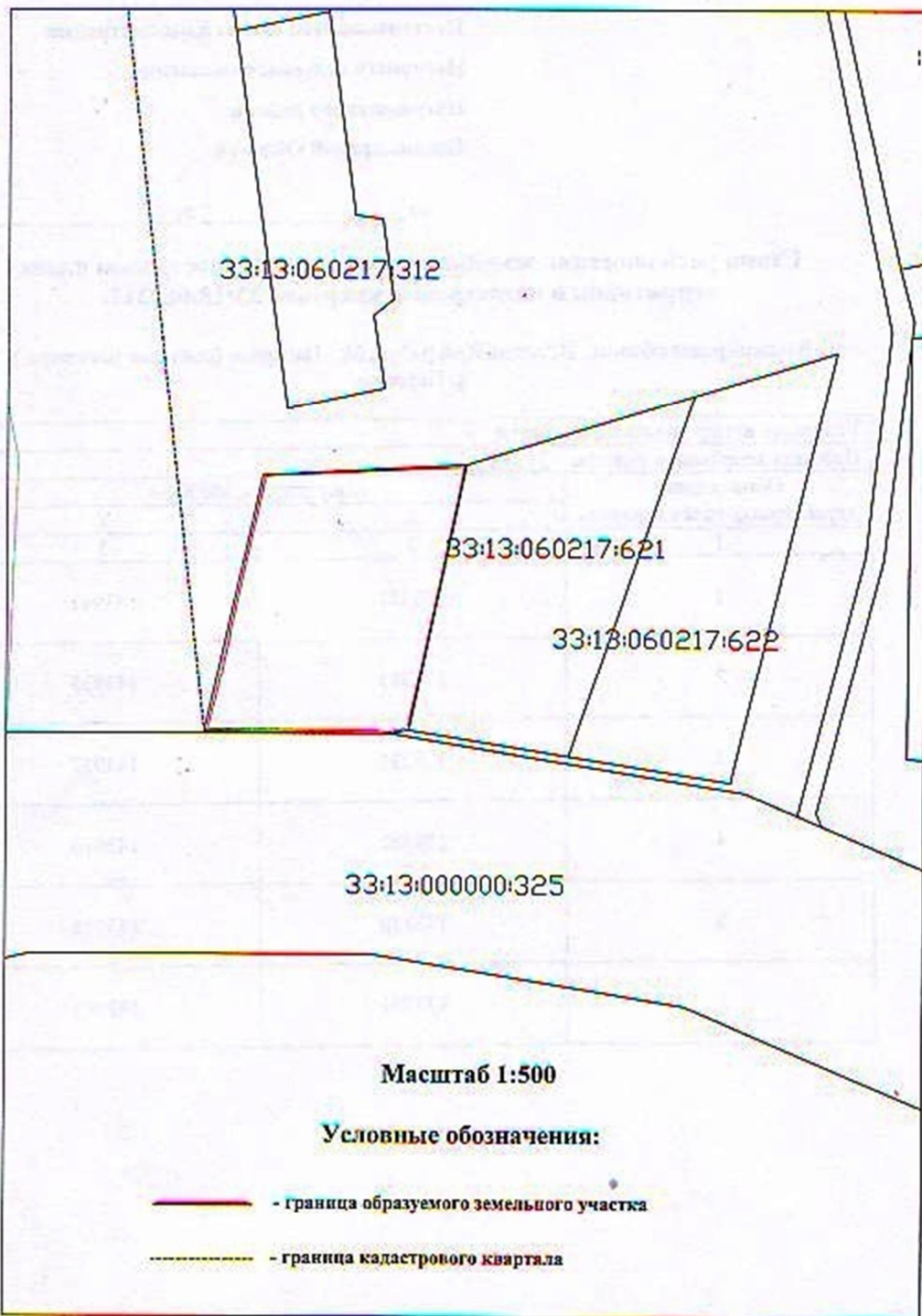
7. Земельный участок площадью 2135 кв. м., в собственность, для индивидуального жилищного строительства, расположенный в д. Ветчи, категория земель – земли населённых пунктов. Граждане, заинтересованные в предоставлении земельного участка для указанных целей, в течение тридцати дней со дня опубликования и размещения извещения подавать заявления о намерении участвовать в аукционе на продажу земельного участка;

Адрес подачи заявлений о намерении участвовать в аукционе: заинтересованные лица по вопросу приобретения земельных участков могут обращаться в течение тридцати дней со дня публикации настоящей информации по адресу: пос. Нагорный, Петушинского района Владимирской области, ул. Горячкина д. 1.

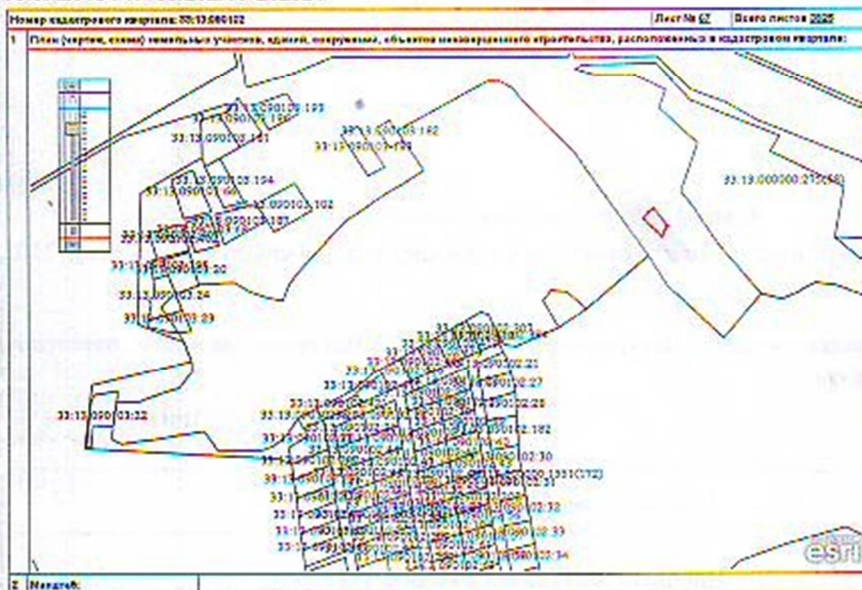
Способ подачи заявлений – письменно, лично (или через представителя по доверенности) либо почтовым отправлением.

Дата окончания приема заявлений – по истечении тридцати дней со дня опубликования настоящего извещения.

Адрес и время приема граждан для ознакомления со схемой расположения земельного участка: г. Петушки, Владимирской области, Советская площадь, д. 5, каб. № 10., в рабочие дни с 9-00 до 16-00. Также со схемой размещения земельного участка на кадастровом плане территории можно ознакомиться на сайте администрации Нагорного сельского поселения по адресу: <http://www.nagornoe.info/>



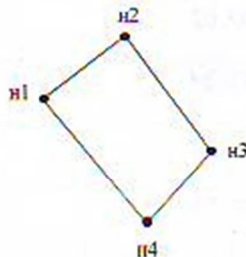
Кадастровый план территории
08.07.2015 г № 33/202/15-212821



Ведущий инженер
(наименование должности)

М.П. (подпись)

/Е.С. Свистунова/
(инициалы, фамилия)



Масштаб 1:1500

Условные обозначения:

- граница образуемого земельного участка
- :ЗУ1 обозначение образуемого земельного участка
- Н1 обозначение образуемого земельного участка

Утверждена
Постановлением администрации МО «Нагорное сельское поселение»
Петушинского района Владимирской области
(наименование документа об утверждении, включая наименования органов государственной власти или органов местного самоуправления, принявших решение об утверждении схемы или подписавших соглашение о перераспределении земельных участков)

От _____ № _____

Схема расположения земельного участка или земельных участков на кадастровом плане территории

Владимирская область, Петушинский район, д. Дубровка

Система координат МСК-33		
Площадь земельного участка – 649 м ²		
Обозначение характерных точек границ	Координаты, м	
	X	Y
1	2	3
n1	159728	146227
n2	159728	146238
n3	159714	146238
n4	159713	146261
5	159700	146261
6	159699	146230
7	159702	146227

Кадастровый план территории	33:13:090106
-----------------------------	--------------

Масштаб: 1:2000

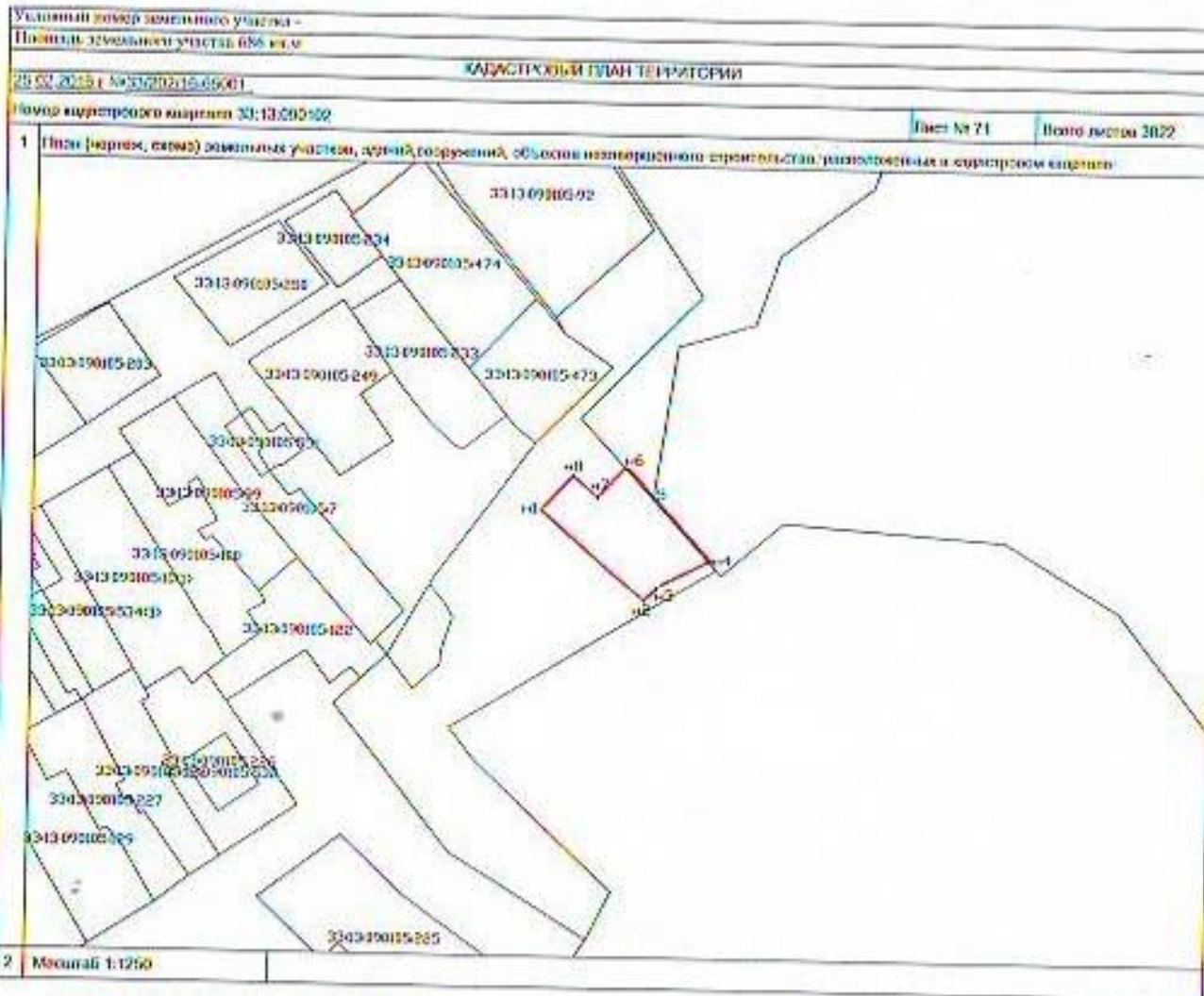
Условные обозначения:
 - образующая граница земельного участка

Ион. Васильевский 02

Схема расположения земельного участка на кадастровом плане территории в кадастровом квартале 33:13:090102

Владимирская область, Петушинский район, МО Нагорное сельское поселение, деревня Старое Перепечино

УТВЕРЖДЕНА
 Постановлением Администрации
 Нагорного сельского поселения
 Петушинского района Владимирской области
 от _____ № _____



Условный номер земельного участка -
 Площадь земельного участка 686 кв.м.
 Система координат МСК-33

Обозначение характерных точек границы	Координаты	
	X, м	Y, м
1	2	3
n1	164114	148010
n2	164091	148036
n3	164091	148039
n4	164101	148053
5	164117	148038
n6	164125	148031
n7	164117	148024
n8	164123	148018
n1	164114	148010

Ведущий инженер отдела территориальной службы №1
 (подпись) _____
 М.П. (подпись) _____
 И.В. Саргочина
 инженер, ф.и.о.

Условные обозначения:
 — граница испрашиваемого земельного участка
 — граница ранее учтенного земельного участка
 33:13:090102 — кадастровый номер квартала

**Схема расположения земельного участка на кадастровом плане территории
квартале 33:13:060125
Владимирская область, Петушинский район, МО Нагорное с/пос.
деревня Островици**

Условный номер земельного участка -	
Площадь земельного участка 300 кв.м	
КАДАСТРОВЫЙ ПЛАН ТЕРРИТОРИИ	
19.02.2016 г №33/202/16-59685	
Номер кадастрового квартала 33:13:060125	
1	План (чертеж, схема) земельных участков, зданий, сооружений, объектов незавершенного строительства, расположенных на территории кадастрового квартала 33:13:060125
2	Масштаб 1:1250

Ведущий инженер отдела подготовки сведений №1
(наименование должности)

М.П.

(подпись)

/А.В. Сергеева/

(инициалы, фамилия)

Условные обозначения:

- граница испрашиваемого земельного участка
- граница ранее учтенного земельного участка
- 33:13:060125 кадастровый номер квартала

