

ИНФОРМАЦИОННОЕ СООБЩЕНИЕ

Администрация Нагорного сельского поселения Петушинского района Владимирской области в соответствии со статьей 39.18 Земельного кодекса Российской Федерации информирует о возможности предоставления следующих земельных участков:

1. Земельный участок с кадастровым номером 33:13:060116:1418 площадью 1000 кв.м, в собственность, для ведения личного подсобного хозяйства, расположенный: Владимирская область, р-н Петушинский, МО Нагорное (сельское поселение), д. Санино, категория земель – земли населенных пунктов;
2. Земельный участок с кадастровым номером 33:13:060116:1426 площадью 1000 кв.м, в собственность, для ведения личного подсобного хозяйства, расположенный: Владимирская область, р-н Петушинский, МО Нагорное (сельское поселение), д. Санино, категория земель – земли населенных пунктов;
3. Земельный участок с кадастровым номером 33:13:060116:1428 площадью 1000 кв.м, в собственность, для ведения личного подсобного хозяйства, расположенный: Владимирская область, р-н Петушинский, МО Нагорное (сельское поселение), д. Санино, категория земель – земли населенных пунктов.

Граждане, заинтересованные в предоставлении земельных участков для указанных целей, в течение тридцати дней со дня опубликования и размещения извещения подавать заявления о намерении участвовать в аукционе на право заключения договора купли-продажи земельного участка;

Адрес подачи заявлений о намерении участвовать в аукционе: заинтересованные лица по вопросу приобретения земельных участков могут обращаться в течение тридцати дней со дня публикации настоящей информации по адресу: пос. Нагорный, Петушинского района Владимирской области, ул. Горячкина д. 1.

Способ подачи заявлений – письменно, нарочно лично (или через представителя по доверенности).

Дата окончания приема заявлений – по истечении тридцати дней со дня опубликования настоящего извещения.

Адрес и время приема граждан для ознакомления со схемой расположения земельного участка: пос. Нагорный, Петушинского района Владимирской области, ул. Горячкина д. 1, в рабочие дни с 8-00 до 16-00. Также со схемой расположения земельного участка на кадастровом плане территории можно ознакомиться на портале Росреестра по адресу: <https://nspd.gov.ru>

Глава администрации

О.И. Копылова

Нажмите F11, чтобы выйти из полноэкранного режима

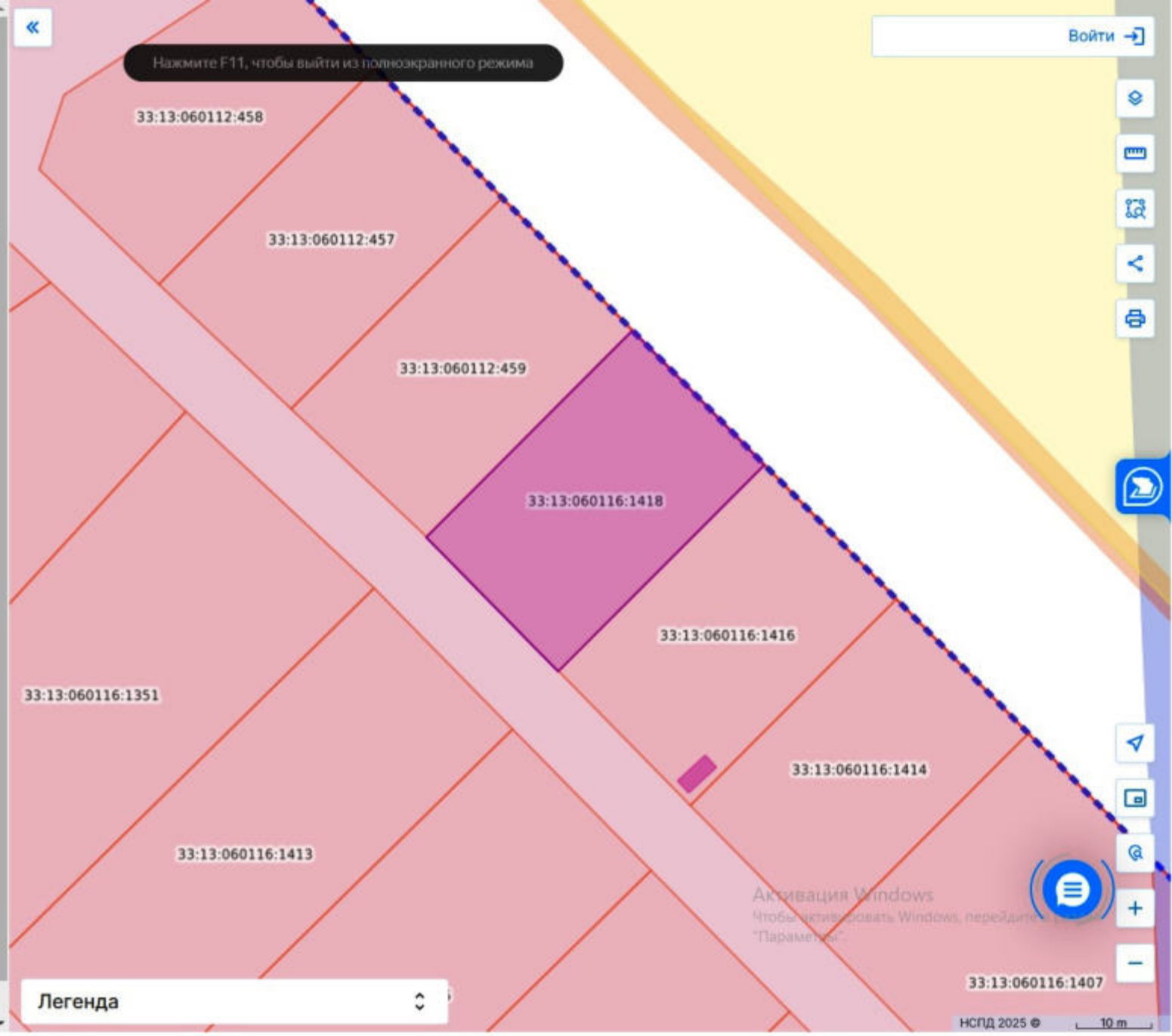
Назад в найденные объекты

Земельный участок: 33:13:060116:1418



Информация Сервисы Объекты Части ЗУ Состав

Вид объекта недвижимости	Земельный участок
Вид земельного участка	Землепользование
Дата присвоения	16.12.2016
Кадастровый номер	33:13:060116:1418
Кадастровый квартал	33:13:060116
Адрес	Владимирская обл, р-н Петушинский, МО Нагорное (сельское поселение), д Санино
Площадь уточненная	1 000 кв. м
Площадь декларированная	-
Площадь	-
Статус	Учтенный
Категория земель	Земли населенных пунктов
Вид разрешенного использования	для ведения личного подсобного хозяйства
Форма собственности	Муниципальная
Кадастровая стоимость	229 090 руб.
Удельный показатель кадастровой	229,09 руб./кв. м



Легенда

Активация Windows
Чтобы активировать Windows, перейдите в "Параметры".

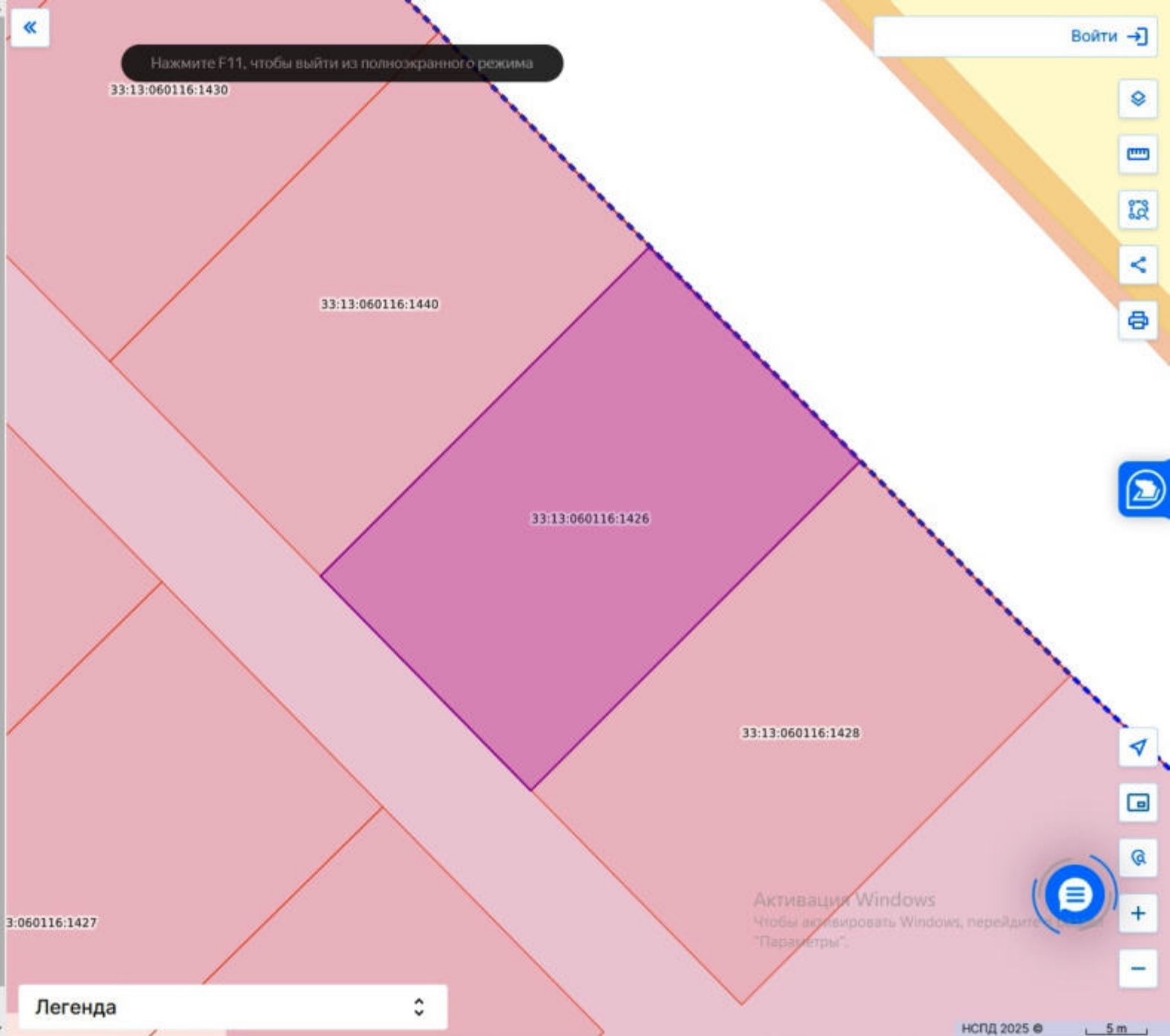
Назад в найденные объекты

Земельный участок: 33:13:060116:1426



Информация Сервисы Объекты Части ЗУ Состав

Вид объекта недвижимости	Земельный участок
Вид земельного участка	Землепользование
Дата присвоения	19.12.2016
Кадастровый номер	33:13:060116:1426
Кадастровый квартал	33:13:060116
Адрес	Владимирская область, р-н Петушинский, МО Нагорное (сельское поселение), д Санино
Площадь уточненная	1 000 кв. м
Площадь декларированная	-
Площадь	-
Статус	Учтенный
Категория земель	Земли населенных пунктов
Вид разрешенного использования	для ведения личного подсобного хозяйства
Форма собственности	Муниципальная
Кадастровая стоимость	229 090 руб.
Удельный показатель кадастровой	229,09 руб./кв. м



Войти



Назад в найденные объекты

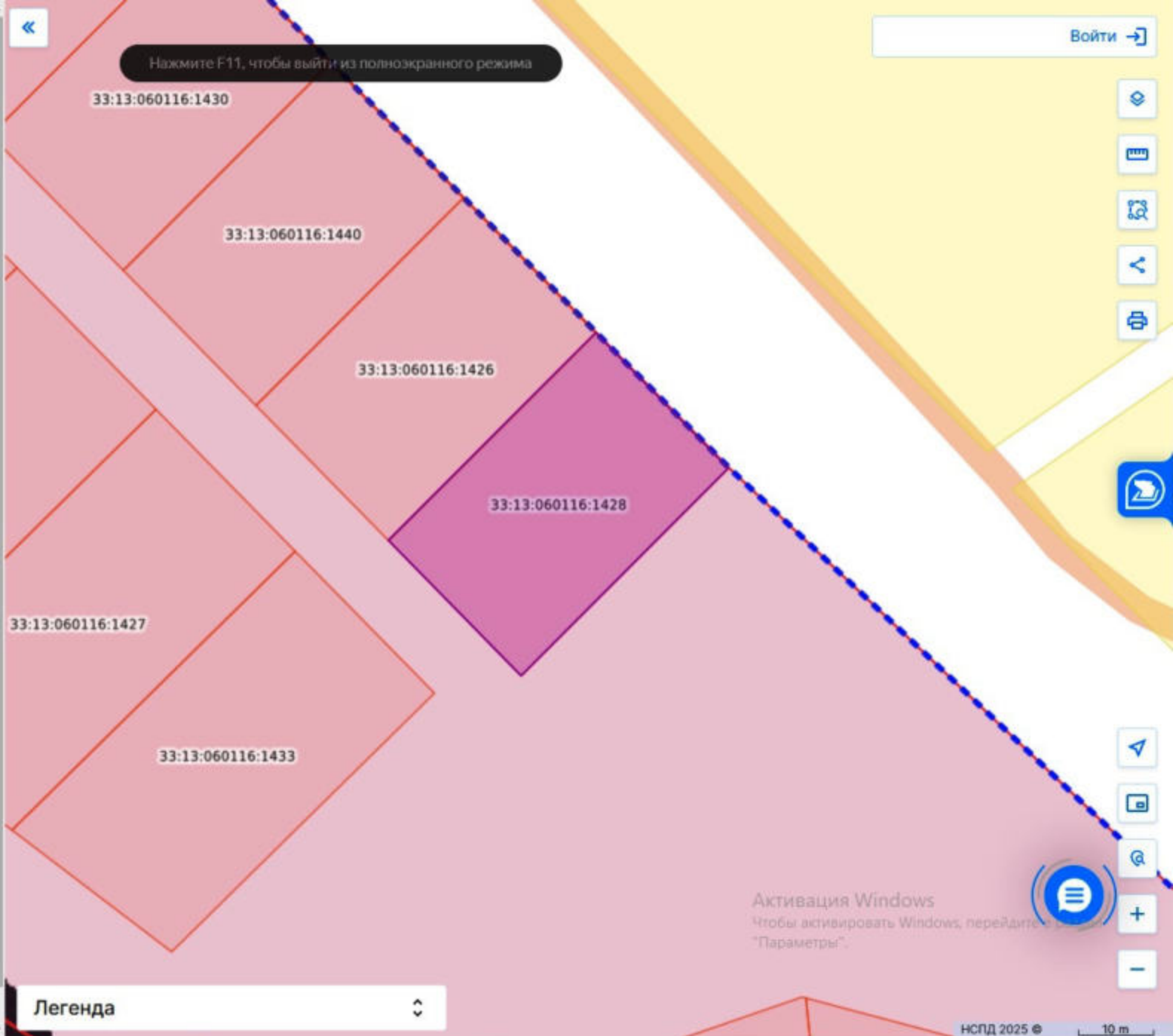
Нажмите F11, чтобы выйти из полноэкранного режима

Земельный участок: 33:13:060116:1428



- Информация
- Сервисы
- Объекты
- Части ЗУ
- Состав

Вид объекта недвижимости	Земельный участок
Вид земельного участка	Землепользование
Дата присвоения	21.12.2016
Кадастровый номер	33:13:060116:1428
Кадастровый квартал	33:13:060116
Адрес	Владимирская область, р-н Петушинский, МО Нагорное (сельское поселение), д Санино
Площадь уточненная	1 000 кв. м
Площадь декларированная	-
Площадь	-
Статус	Учтенный
Категория земель	Земли населенных пунктов
Вид разрешенного использования	для ведения личного подсобного хозяйства
Форма собственности	Муниципальная
Кадастровая стоимость	229 090 руб.
Удельный показатель кадастровой	229,09 руб./кв. м



- Map navigation and utility icons
- Print icon
- Share icon
- Fullscreen icon
- Search icon
- Layers icon
- Scale bar