

Сообщение о возможном установлении публичного сервитута

1. Наименование уполномоченного органа, которым рассматривается ходатайство об установлении публичного сервитута: Администрация Петушинского района Владимирской области.

2. Цели установления публичного сервитута: для капитального ремонта объектов электросетевого хозяйства местного значения муниципального района: ВЛ – 10 кВ ф. №110 ПС Городская (инв. № 130000003618) с монтажом дополнительного участка КВЛ-10 кВ, ВЛ-10 кВ ф. № 1006 ПС Усад (инв. № 130000003631) с монтажом дополнительного участка КВЛ-10 кВ и реконструкции системы учета РРЭ Петушинского РЭС (инв. № 140000044120).

3. Адрес или иное описание местоположения земельного участка (участков), в отношении которого испрашивается публичный сервитут: Владимирская область, Петушинский район: 33:13:060250:873 - 3510 кв.м,

4. Ознакомиться с поступившим ходатайством об установлении публичного сервитута и прилагаемым к нему описанием местоположения границ публичного сервитута, подать заявления об учете прав на земельные участки, а также срок подачи указанных заявлений, время приема заинтересованных лиц для ознакомления с поступившим ходатайством об установлении публичного сервитута можно по адресу: г. Петушки, ул. Советская площадь, д. 5, каб. №10 (с 09.00 до 17.00, перерыв с 13.00 до 14.00 час). Телефон для справок: 8(49243)2-43-50.

Заявление об учете прав на земельные участки принимаются в течении 30 дней со дня официального опубликования настоящего сообщения.


5. Сообщение о поступившем ходатайстве об установлении публичного сервитута размещено на официальном сайте администрации муниципального образования «Петушинский район» в информационно-телекоммуникационной сети «Интернет» (<https://petushki.info/>).

Полный текст сообщения о возможном установлении публичного сервитута в сетевом издании «Официальный интернет-портал правовой информации Петушинского района» в информационно-телекоммуникационной сети «Интернет» по адресу: vestnik-petraion.ru.

№ _____

На № _____ от _____

Ходатайство об установлении публичного сервитута	
1	Администрация Петушинского района Владимирской области (наименование органа, принимающего решение об установлении публичного сервитута)
2	Сведения о лице, представившем ходатайство об установлении публичного сервитута (далее – заявитель):
2.1	Полное наименование Публичное акционерное общество «Россети Центр и Приволжье»
2.2	Сокращенное наименование ПАО «Россети Центр и Приволжье»
2.3	Организационно-правовая форма ПУБЛИЧНОЕ АКЦИОНЕРНОЕ ОБЩЕСТВО
2.4	Почтовый адрес (индекс, субъект Российской Федерации, населенный пункт, улица, дом) 603950, Россия, г. Нижний Новгород, ул. Рождественская, д. 33
2.5	Фактический адрес (индекс, субъект Российской Федерации, населенный пункт, улица, дом) 600016, Россия, г. Владимир, ул. Большая Нижегородская, д. 106
2.6	Адрес электронной почты vladenergo@vl.mrsk-cp.ru
2.7	ОГРН 10752660020043
2.8	ИНН 5260200603
3	Сведения о представителе заявителя:
3.1	Фамилия Суромкин
3.1	Имя Артур
3.1	Отчество (при наличии) Сергеевич
3.2	Адрес электронной почты Romanov.VV@vl.mrsk-cp.ru
3.3	Телефон (4922) 47-00-16
3.4	Наименование и реквизиты документа, подтверждающего полномочия представителя заявителя Доверенность №Д-ВЛ /27 от 10.03.2022
4	Прошу установить публичный сервитут в отношении земель и (или) земельного(ых) участка(ов) в целях (предусмотрены статьей 39.37 Земельного кодекса Российской Федерации или статьей 3.6 Федерального закона от 25 октября 2001 г. № 137-ФЗ «О введении в действие Земельного кодекса Российской Федерации»): <i>для капитального ремонта объекта электросетевого хозяйства местного значения муниципального района: ВЛ 10 кВ ф. № 110 ПС Городская (инв. №.130000003618) с монтажом дополнительного участка ВЛ-10 кВ, ВЛ 10кВ ф. № 1006 ПС Усад (инв.№. 130000003631) с монтажом дополнительного участка КВЛ-10 кВ и реконструкции системы учёта РРЭ Петушинского РЭС (инв. 140000044120).</i>
5	Испрашиваемый срок публичного сервитута <u>10 лет</u>
6	Срок, в течение которого в соответствии с расчетом заявителя использование земельного участка (его части) и (или) расположенного на нем объекта недвижимости в соответствии с их разрешенным использованием будет в соответствии с подпунктом 4 пункта 1 статьи 39.41 Земельного кодекса Российской Федерации невозможно или существенно затруднено (при возникновении таких обстоятельств) <u>-</u>
7	Обоснование необходимости установления публичного сервитута: п. 1 ст.39.37 Земельного кодекса РФ.

	<p align="center">Установление права ограниченного пользования земельными участками обусловлено необходимостью выполнения работ по капитальному ремонту объекта электросетевого хозяйства местного значения муниципального района ВЛ 10 кВ ф. № 110 ПС Городская (инв. №.13000003618) с монтажом дополнительного участка ВЛ-10 кВ, ВЛ 10кВ ф. № 1006 ПС Усад (инв.№. 13000003631) с монтажом дополнительного участка КВЛ-10 кВ и реконструкции системы учёта РРЭ Петушинского РЭС (инв. 140000044120).</p> <p>Использование испрашиваемых земельных участков обусловлено реализацией публично значимых обязанностей по обеспечению потребности в электроснабжении и обеспечении энергетической безопасности, и не является исключительно частным интересом ПАО «Россети Центр и Приволжье» как собственника объектов электросетевого хозяйства. Также использование испрашиваемых земельных участков обусловлено модернизацией электрической сети районного (местного) значения в целях наиболее эффективного электроснабжения местных потребителей.</p>	
8	<p>Сведения о правообладателе инженерного сооружения, которое переносится в связи с изъятием земельного участка для государственных или муниципальных нужд в случае, если заявитель не является собственником указанного инженерного сооружения (в данном случае указываются сведения в объеме, предусмотренном пунктом 2 настоящей Формы) (заполняется в случае, если ходатайство об установлении публичного сервитута подается с целью установления сервитута в целях реконструкции инженерного сооружения, которое переносится в связи с изъятием такого земельного участка для государственных или муниципальных нужд):</p> <p><i>Для данных целей не заполняется</i></p>	
9	Кадастровые номера земельных участков (при их наличии), в отношении которых испрашивается публичный сервитут и границы которых внесены в Единый государственный реестр недвижимости	33:13:060268:516- 260 кв. м 33:13:060250:873- 3510кв. м
10	Вид права, на котором инженерное сооружение принадлежит заявителю (если подано ходатайство об установлении публичного сервитута в целях реконструкции или эксплуатации инженерного сооружения): -	
11	Сведения о способах представления результатов рассмотрения ходатайства:	
	в виде электронного документа, который направляется уполномоченным органом заявителю посредством электронной почты	<u> да </u> (да/нет)
	в виде бумажного документа, который заявитель получает непосредственно при личном обращении или посредством почтового отправления	<u> да </u> (да/нет)
12	Документы, прилагаемые к ходатайству: Доверенность на Суромкина А.С., Письмо от 08.07.2021 г. №7110п-П49	
13	Подтверждаю согласие на обработку персональных данных (сбор, систематизацию, накопление, хранение, уточнение (обновление, изменение), использование, распространение (в том числе передачу), обезличивание, блокирование, уничтожение персональных данных, а также иных действий, необходимых для обработки персональных данных в соответствии с законодательством Российской Федерации), в том числе в автоматизированном режиме	
14	Подтверждаю, что сведения, указанные в настоящем ходатайстве, на дату представления ходатайства достоверны; документы (копии документов) и содержащиеся в них сведения соответствуют требованиям, установленным статьей 39.41 Земельного кодекса Российской Федерации	
15	Подпись:	Дата:
	 <hr/> <p align="center">(подпись)</p>	<hr/> <p align="center">А.С. Суромкин (инициалы, фамилия)</p>
		« 04 » октября 2022 г.

ОПИСАНИЕ МЕСТОПОЛОЖЕНИЯ ГРАНИЦ

**Публичный сервитут для размещения и эксплуатации ВЛ 10 кВ ф. № 110 ПС
Городская (инв. №.130000003618) с монтажом дополнительного участка ВЛ-10 кВ,
ВЛ 10кВ ф. № 1006 ПС Усад (инв.№. 130000003631) с монтажом дополнительного
участка КВЛ-10 кВ и реконструкции системы учёта РРЭ Петушинского РЭС
(инв. 140000044120)**

(наименование объекта, местоположение границ которого описано (далее - объект))

Раздел 1

Сведения об объекте

№ п/п	Характеристики объекта	Описание характеристик
1	2	3
1.	Местоположение объекта	Владимирская область, район Петушинский, сельское поселение Нагорное
2.	Площадь объекта +/- величина погрешности определения площади (Р +/- Дельта Р)	3769 +/- 65 м ²
3.	Иные характеристики объекта	-

Раздел 2

Сведения о местоположении границ объекта

1. Система координат МСК-33, зона 1

2. Сведения о характерных точках границ объекта

Обозначение характерных точек границ	Координаты, м		Метод определения координат характерной точки	Средняя квадратическая погрешность положения характерной точки (Mt), м	Описание обозначения точки на местности (при наличии)
	X	Y			
1	2	3	4	5	6
1	163457.28	144730.23	Аналитический метод	0.10	-
2	163457.28	144738.90	Аналитический метод	0.10	-
3	163427.18	144751.40	Аналитический метод	0.10	-
4	163427.26	144742.70	Аналитический метод	0.10	-
1	163457.28	144730.23	Аналитический метод	0.10	-
5	163194.73	144418.89	Аналитический метод	0.10	-
6	163216.92	144442.85	Аналитический метод	0.10	-
7	163267.15	144701.79	Аналитический метод	0.10	-
8	163273.69	144707.02	Аналитический метод	0.10	-
9	163369.89	144754.53	Аналитический метод	0.10	-
10	163393.88	144766.84	Аналитический метод	0.10	-
11	163391.47	144767.83	Аналитический метод	0.10	-
12	163389.44	144767.06	Аналитический метод	0.10	-
13	163382.80	144769.82	Аналитический метод	0.10	-
14	163267.81	144713.04	Аналитический метод	0.10	-
15	163259.43	144696.97	Аналитический метод	0.10	-
16	163212.11	144449.42	Аналитический метод	0.10	-
17	163194.59	144430.50	Аналитический метод	0.10	-
18	163193.78	144422.36	Аналитический метод	0.10	-
19	162966.23	144446.91	Аналитический метод	0.10	-
20	162966.11	144445.72	Аналитический метод	0.10	-
5	163194.73	144418.89	Аналитический метод	0.10	-

3. Сведения о характерных точках части (частей) границы объекта

Обозначение характерных точек части границы	Координаты, м		Метод определения координат характерной точки	Средняя квадратическая погрешность положения характерной точки (Mt), м	Описание обозначения точки на местности (при наличии)
	X	Y			
1	2	3	4	5	6
-	-	-	-	-	-

Раздел 3

Сведения о местоположении измененных (уточненных) границ объекта

1. Система координат -

2. Сведения о характерных точках границ объекта

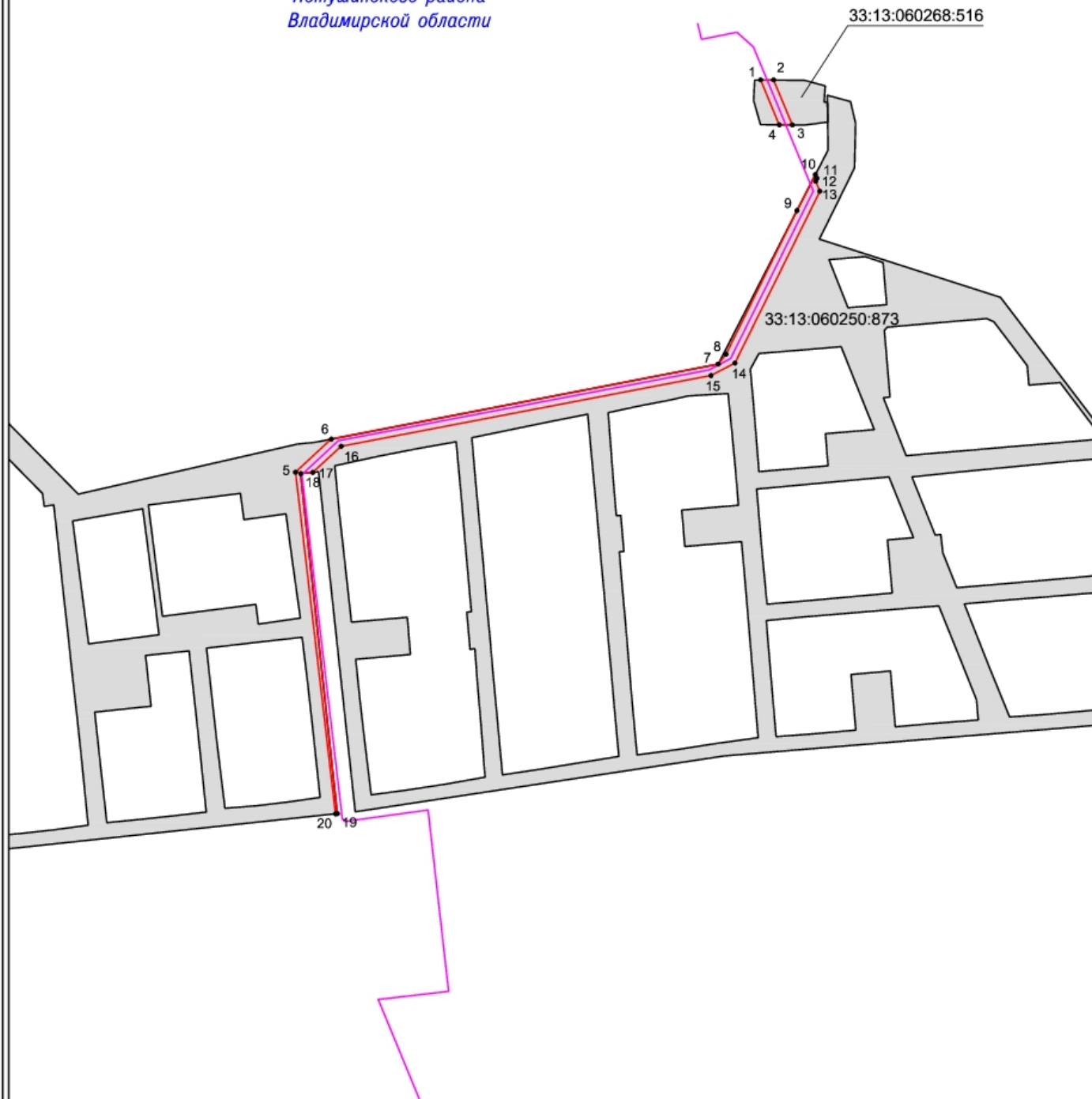
Обозначение характерных точек границ	Существующие координаты, м		Измененные (уточненные) координаты, м		Метод определения координат характерной точки	Средняя квадратическая погрешность положения характерной точки (Mt), м	Описание обозначения точки на местности (при наличии)
	X	Y	X	Y			
1	2	3	4	5	6	7	8
-	-	-	-	-	-	-	

3. Сведения о характерных точках части (частей) границы объекта

Обозначение характерных точек части границы	Существующие координаты, м		Измененные (уточненные) координаты, м		Метод определения координат характерной точки	Средняя квадратическая погрешность положения характерной точки (Mt), м	Описание обозначения точки на местности (при наличии)
	X	Y	X	Y			
1	2	3	4	5	6	7	8
-	-	-	-	-	-	-	







Схема расположения границ публичного сервитута

Нагорное сельское поселение
Петушинского района
Владимирской области



Масштаб 1:4000

Условные обозначения

	- граница населенного пункта		- земельные участки учтенные в ЕГРН
	- проектное местоположение инженерного сооружения		- обозначение земельного участка
	- проектные границы публичного сервитута		- характерные точки

Сшито, пронумеровано и
скреплено печатью 5
(Линь) лист(а, ов)

Линь

