

РОССИЙСКАЯ ФЕДЕРАЦИЯ
СОВЕТ НАРОДНЫХ ДЕПУТАТОВ
НАГОРНОГО СЕЛЬСКОГО ПОСЕЛЕНИЯ

Петушинского района
Владимирской области

Р Е Ш Е Н И Е

от 30.05.2019

№ 6/5

О присвоении наименования территории, улицам, расположенным в муниципальном образовании «Нагорное сельское поселение»

Рассмотрев обращение главы администрации Нагорного сельского поселения, протоколы комиссии по рассмотрению вопросов о присвоении (изменении) наименований улицам, площадям и иным территориям проживания граждан Нагорного сельского поселения от 17.05.2019 № 1, 2, в соответствии с Федеральным законом от 06.10.2003 № 131-ФЗ «Об общих принципах организации местного самоуправления в Российской Федерации», Уставом муниципального образования «Нагорное сельское поселение», Положением о порядке присвоения (изменения) наименований улицам, площадям и иным территориям проживания граждан в муниципальном образовании «Нагорное сельское поселение», утвержденным решением Совета народных депутатов Нагорного сельского поселения от 21.10.2011 № 8/8, Совет народных депутатов Нагорного сельского поселения

РЕШИЛ:

1. Присвоить наименование улице «Солнечная» в п. Нагорный муниципальное образование «Нагорное сельское поселение» Петушинский муниципальный район Владимирской области Российской Федерации в соответствии с прилагаемой схемой (приложение № 1).

2. Присвоить наименование улице «Производственная» в п. Нагорный муниципальное образование «Нагорное сельское поселение» Петушинский муниципальный район Владимирской области Российской Федерации в соответствии с прилагаемой схемой (приложение № 2).

3. Присвоить наименование территории садоводческого некоммерческого товарищества «Мечта» муниципальное образование «Нагорное сельское поселение» Петушинский муниципальный район Владимирской области Российской Федерации в соответствии с прилагаемой схемой (приложение № 3).

4. Присвоить наименование территории садоводческого некоммерческого товарищества «Вольга» муниципальное образование «Нагорное сельское поселение» Петушинский муниципальный район

Владимирской области Российской Федерации в соответствии с прилагаемой схемой (приложение № 4).

5. Решение Совета народных депутатов Петушинского района Владимирской области № 4/3 от 28.03.2019 «О присвоении наименования улице Производственная в пос. Нагорный», отменить.

6. Настоящее решение вступает в силу со дня официального опубликования (обнародования) в газете «Вестник Нагорного поселения».

Глава поселения

И. В. Русакова

Приложение № 1
к решению Совета народных депутатов
Нагорного сельского поселения
от 30.05.2019 № 6/5.

Схема расположения улиц «Солнечная» в п. Нагорный муниципальное образование «Нагорное сельское поселение» Петушинского муниципального района Владимирской области Российской Федерации

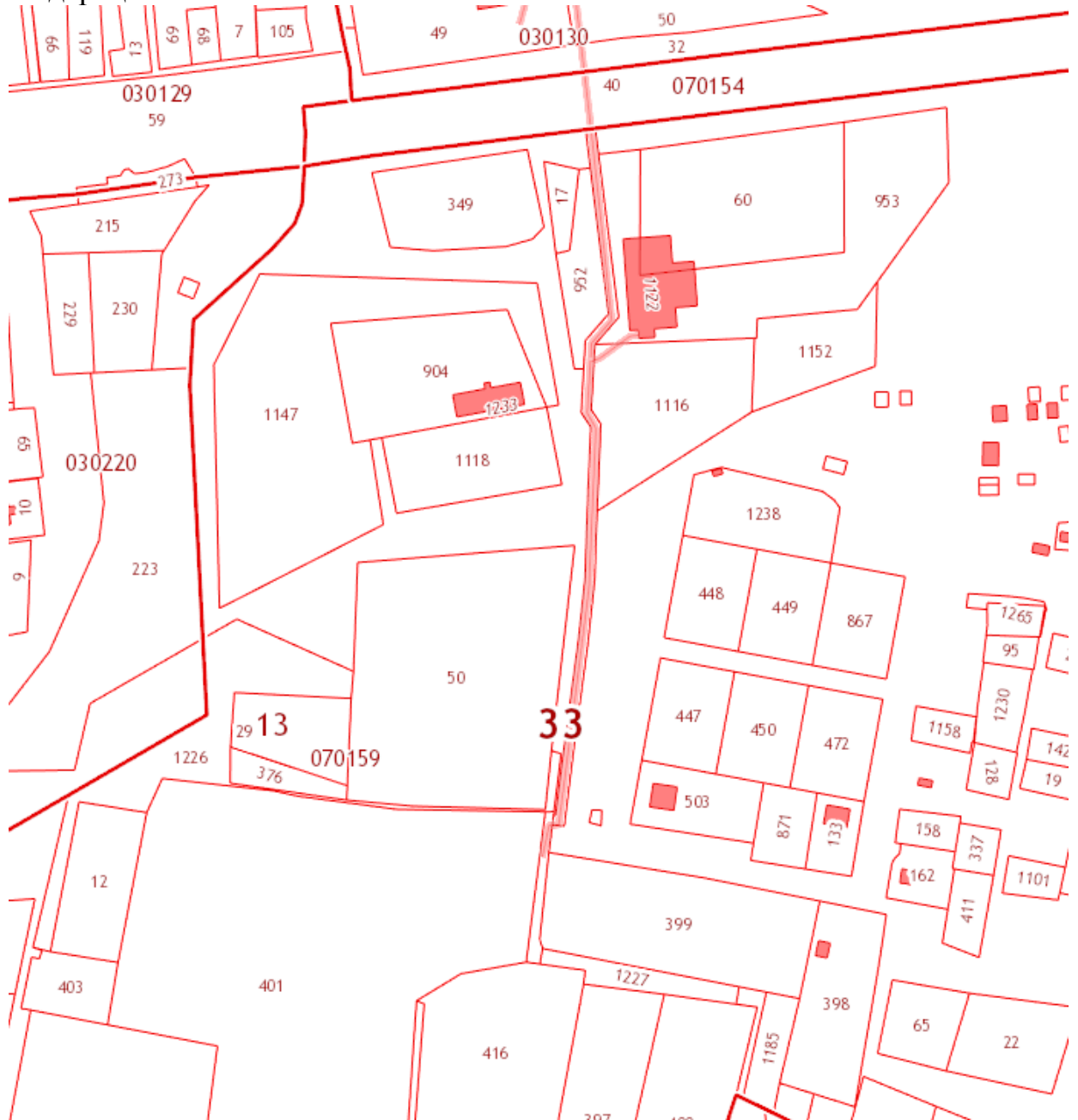


Комментарий


- ул. Солнечная начинается от земельного участка с кадастровым номером 33:13:070154:123 до границ земельного участка с кадастровым номером 33:13:000000:274.

Приложение № 2
к решению Совета народных депутатов
Нагорного сельского поселения
от 30.05.2019 № 6/5.

Схема расположения улицы «Производственная» в п. Нагорный муниципальное образование «Нагорное сельского поселения» Петушинского муниципального района Владимирской области Российской Федерации

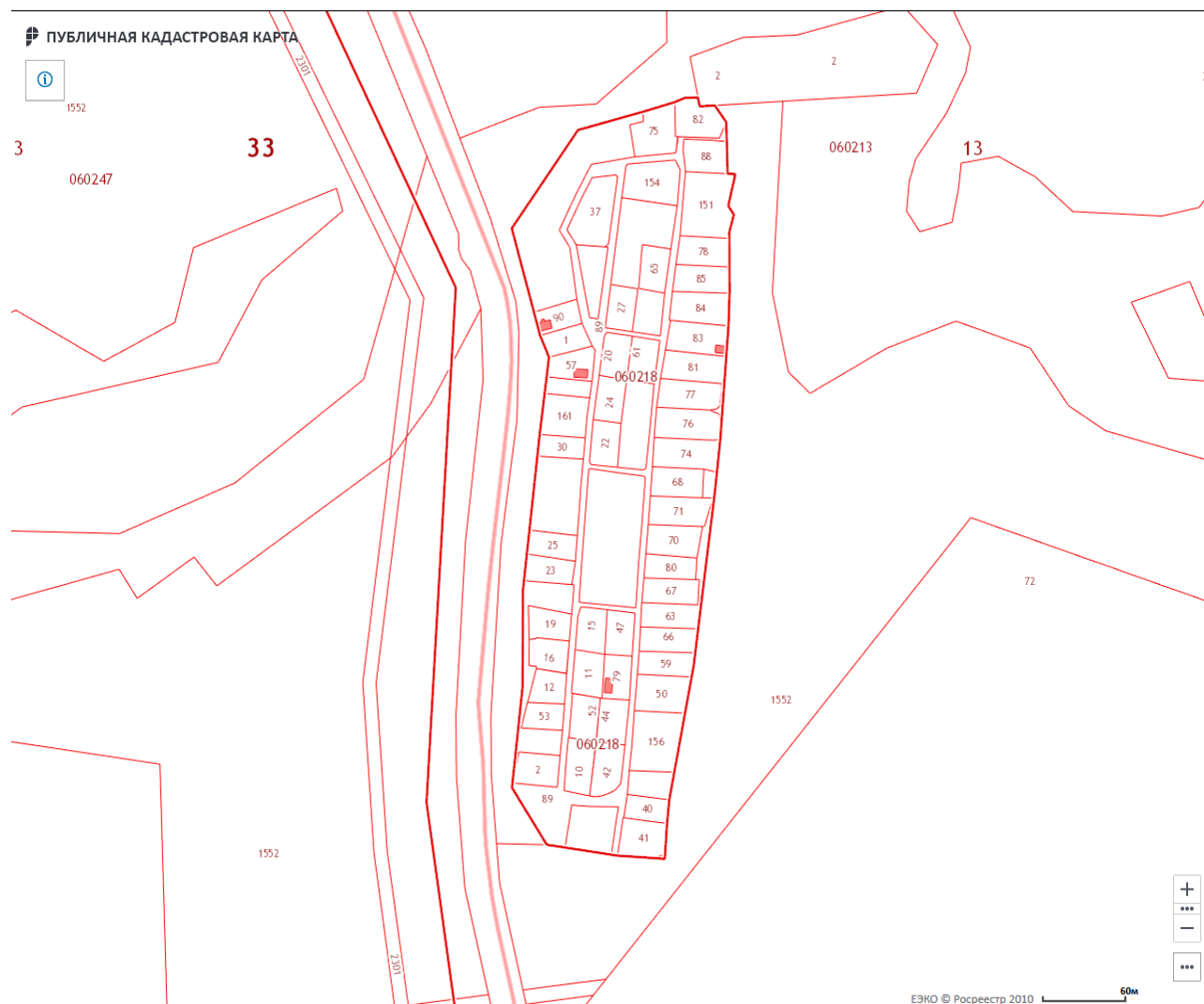


Комментарий:

 ул. Производственная начинается от съезда на 104 км (справа) автомобильной трассы М-7 «Волга» до северной границы земельного участка с кадастровым номером 33:13:070159:416 пос. Нагорный.

Приложение № 3
к решению Совета народных депутатов
Нагорного сельского поселения
от 30.05.2019 № 6/5.

Схема расположения территории садоводческого некоммерческого товарищества «Мечта» муниципальное образование «Нагорное сельское поселение» Петушинского муниципального района Владимирской области Российской Федерации

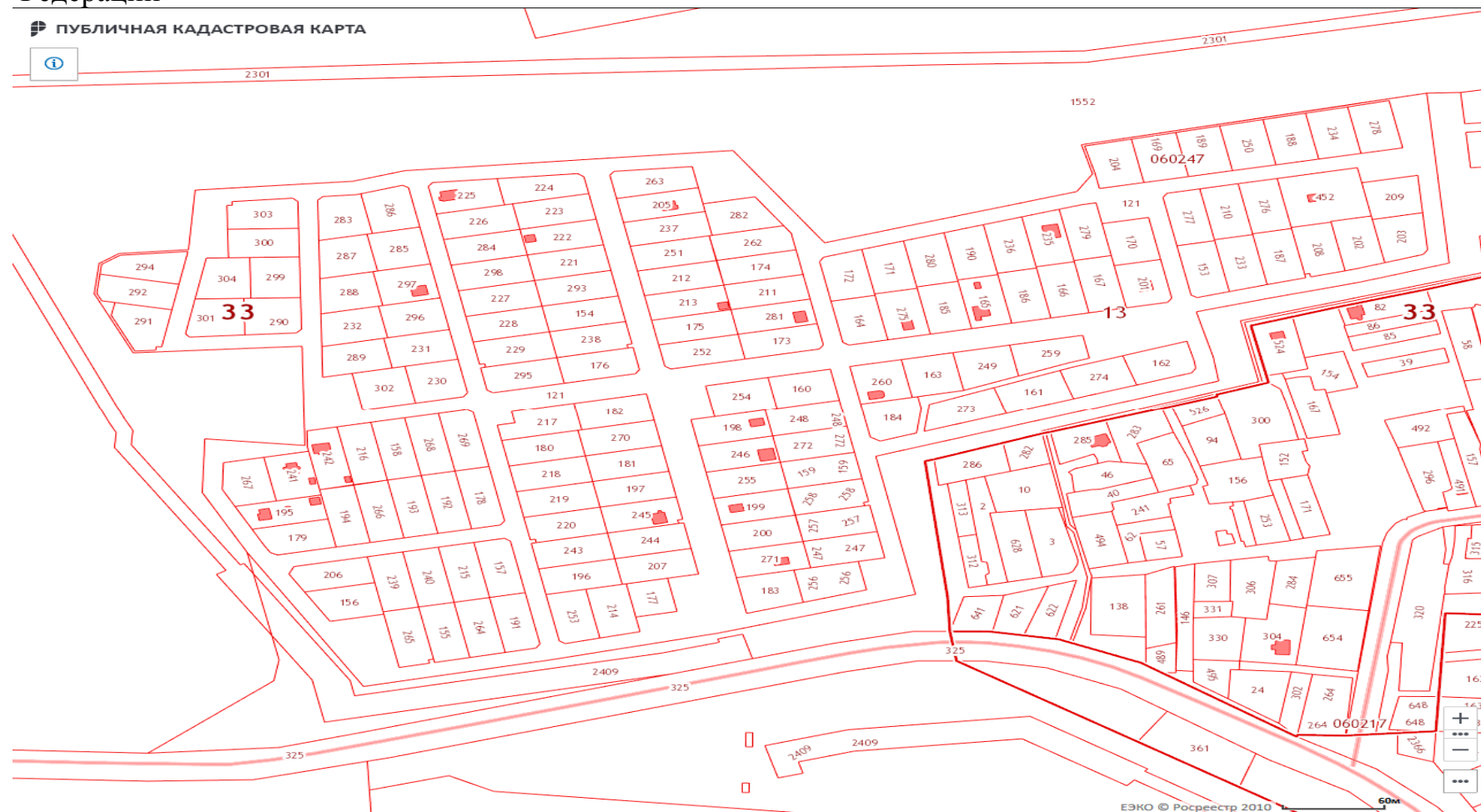


Комментарий:

- территория «Мечта» расположено в кадастровом квартале 33:13:060218

Приложение № 4
к решению Совета народных депутатов
Нагорного сельского поселения
от 30.05.2019 № 6/5.

Схема расположения территории садоводческого некоммерческого товарищества «Вольга» муниципальное образование «Нагорное сельского поселения» Петушинского муниципального района Владимирской области Российской Федерации



Комментарий:

- территория «Вольга» расположено в кадастровом квартале 33:13:060247